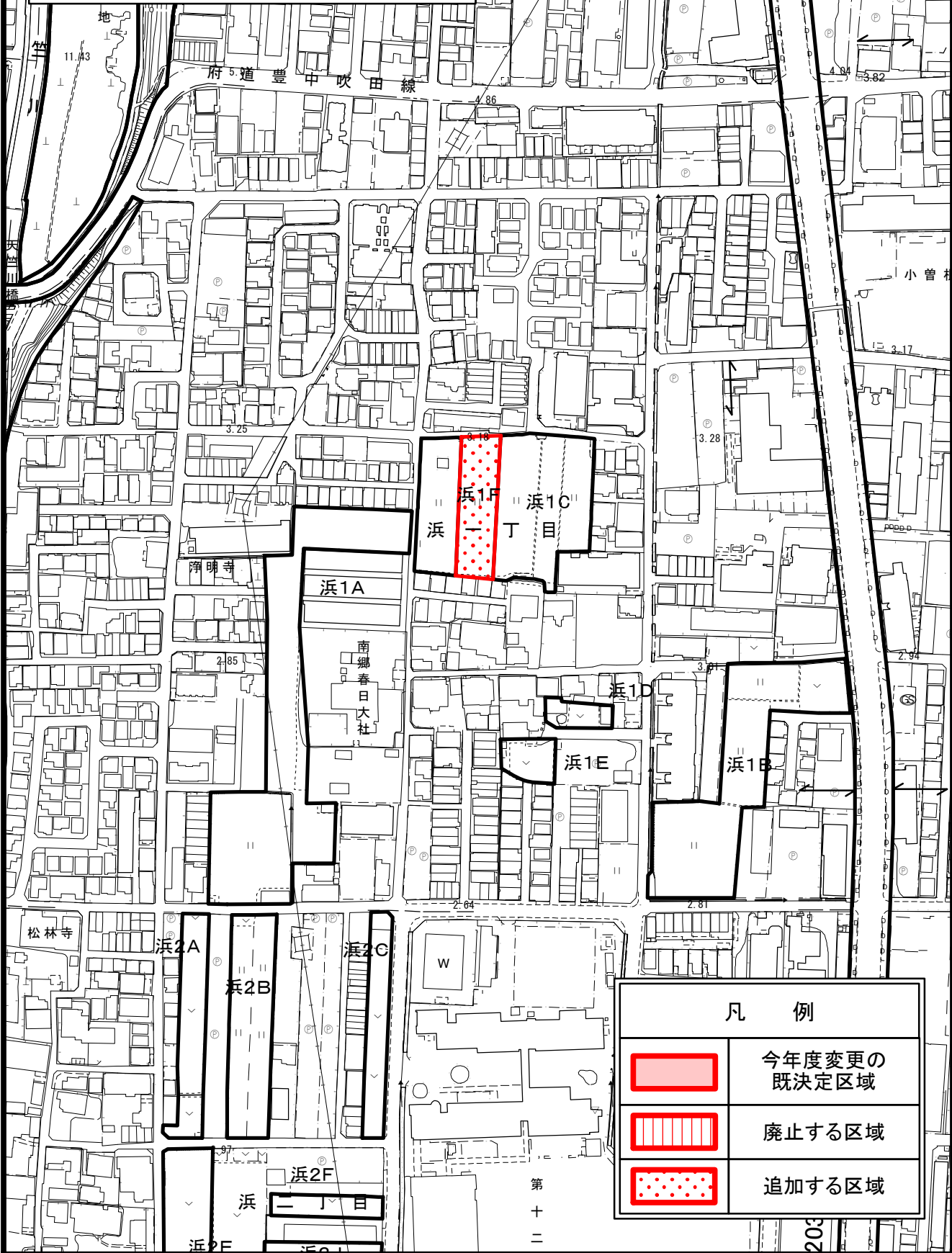





参考図

令和5年度

北部大阪都市計画(豊中市)生産緑地地区
新旧対照図(詳細図)

縮尺	S=1/2,500	図面番号	1
----	-----------	------	---



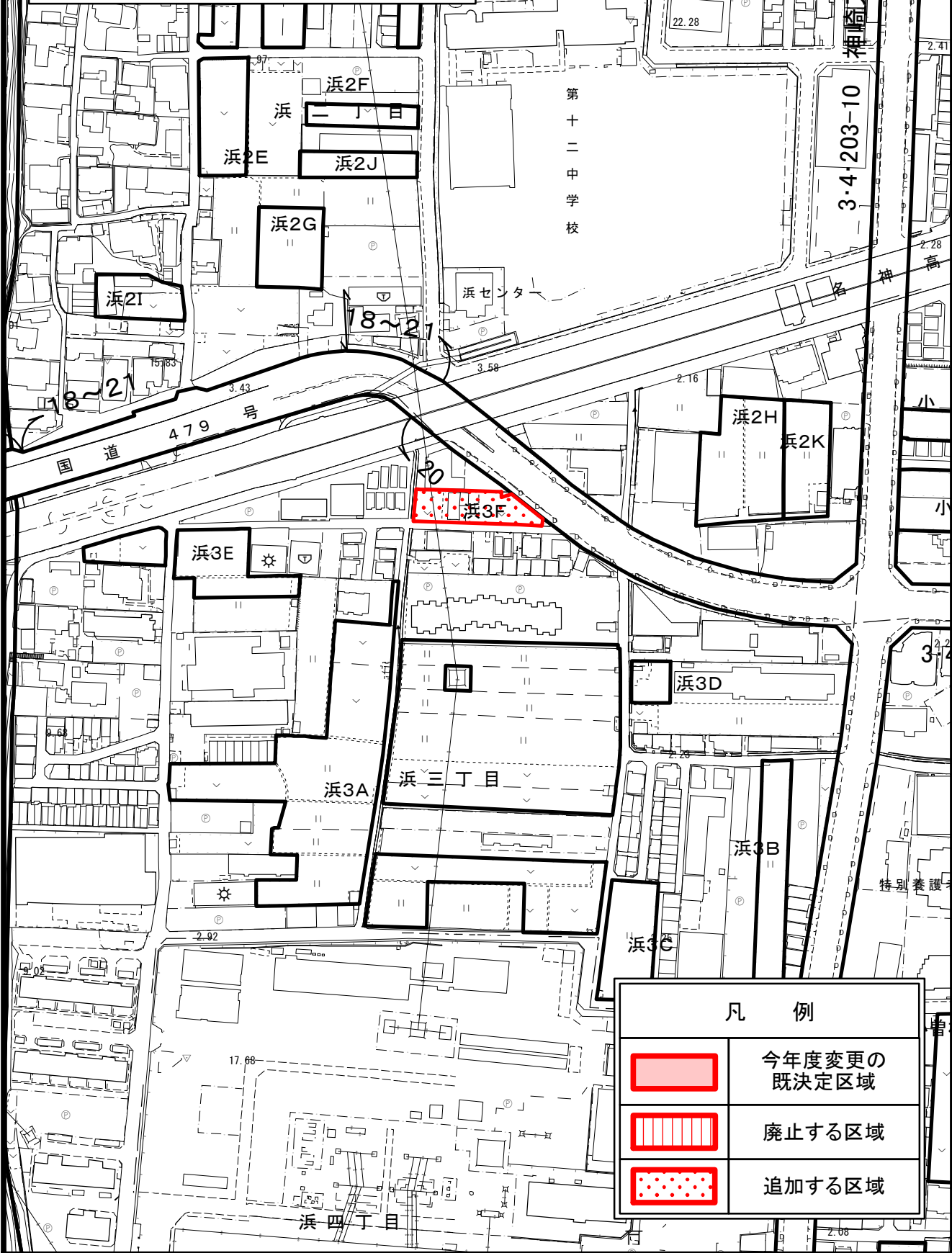
凡例	
	今年度変更の 既決定区域
	廃止する区域
	追加する区域

参考図

令和5年度

北部大阪都市計画(豊中市)生産緑地地区
新旧対照図(詳細図)

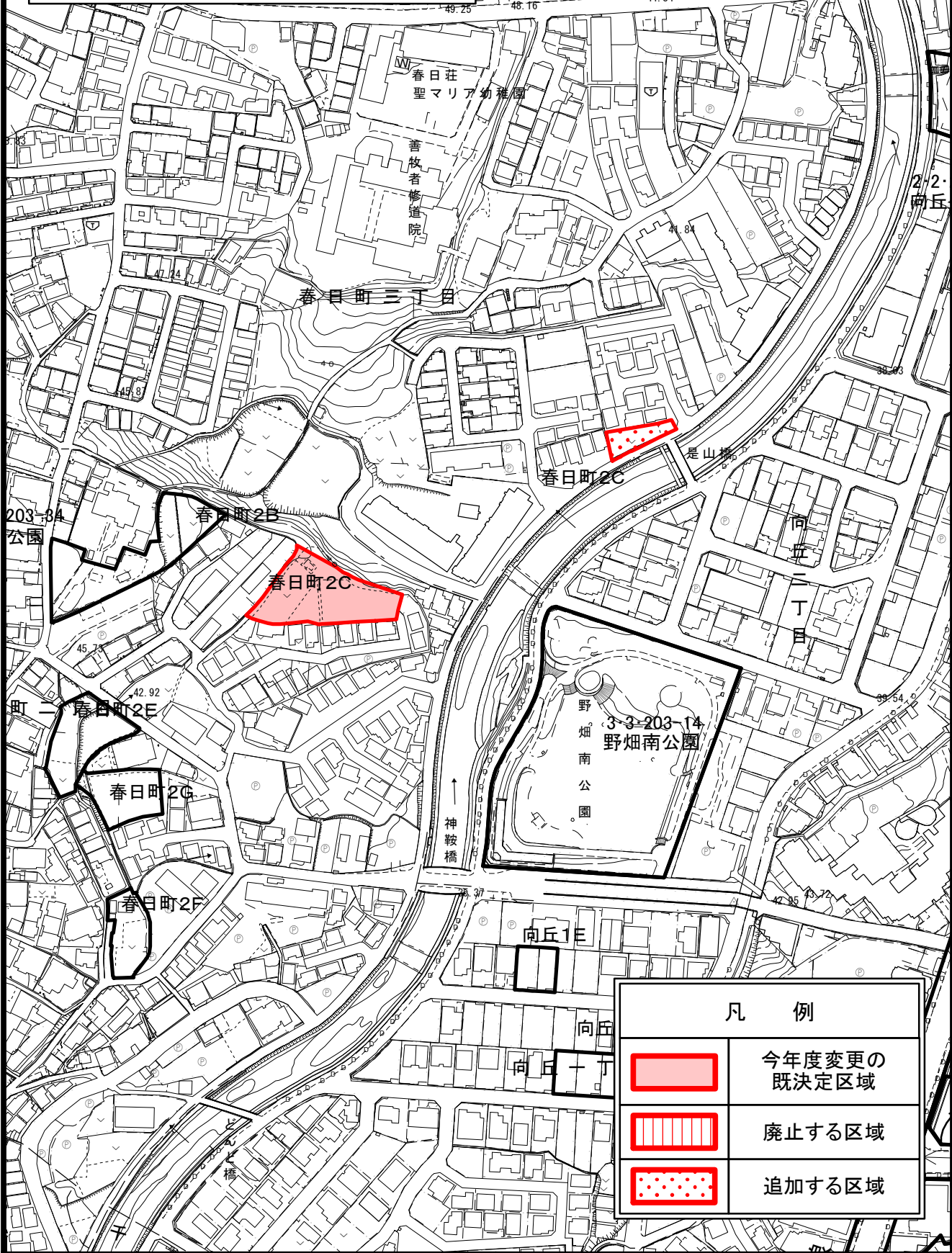
縮尺	S=1/2,500	図面番号	2
----	-----------	------	---



凡例

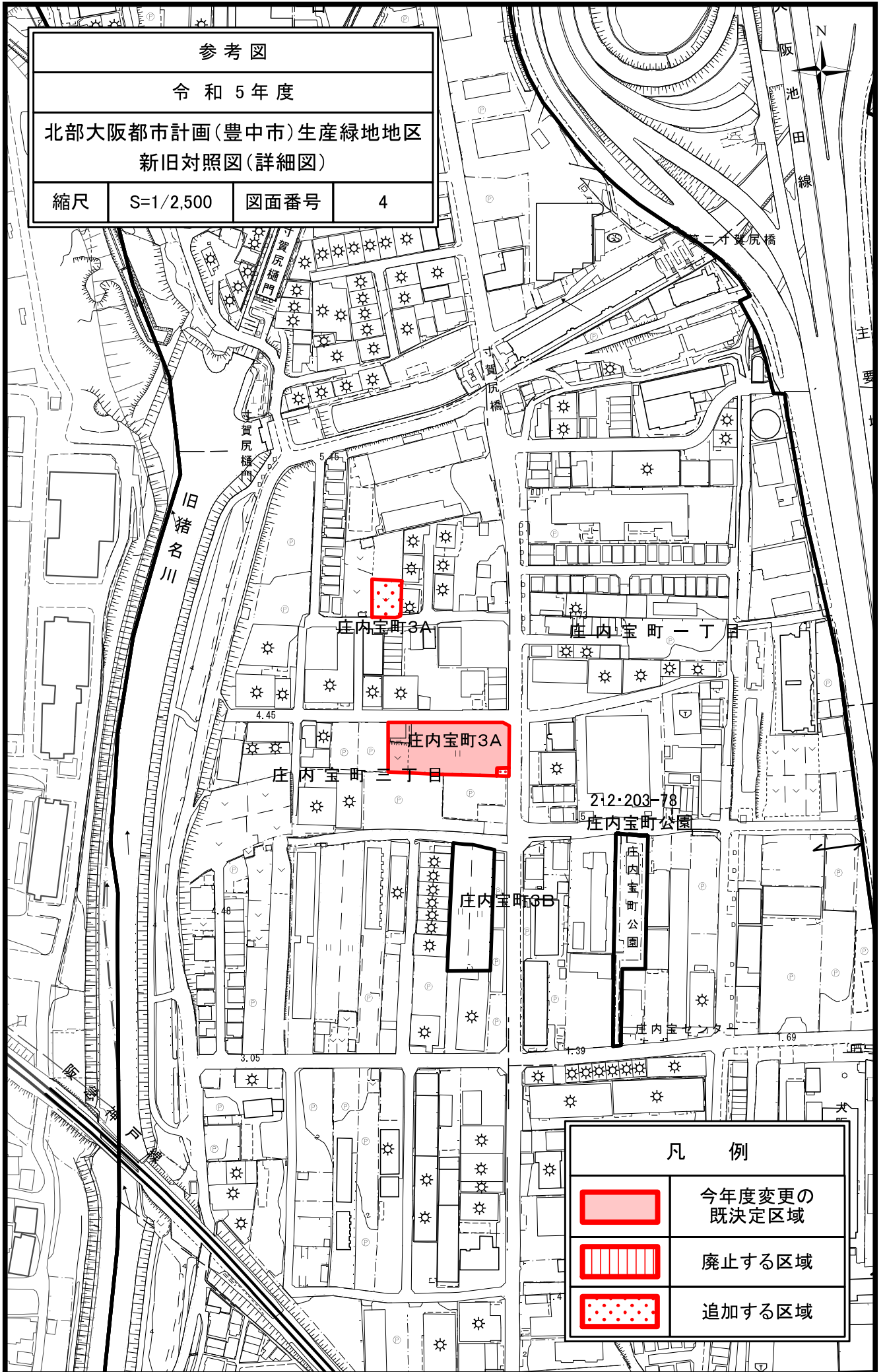
	今年度変更の 既決定区域
	廃止する区域
	追加する区域




参考図			
令和5年度			
北部大阪都市計画(豊中市)生産緑地地区 新旧対照図(詳細図)			
縮尺	S=1/2,500	図面番号	3



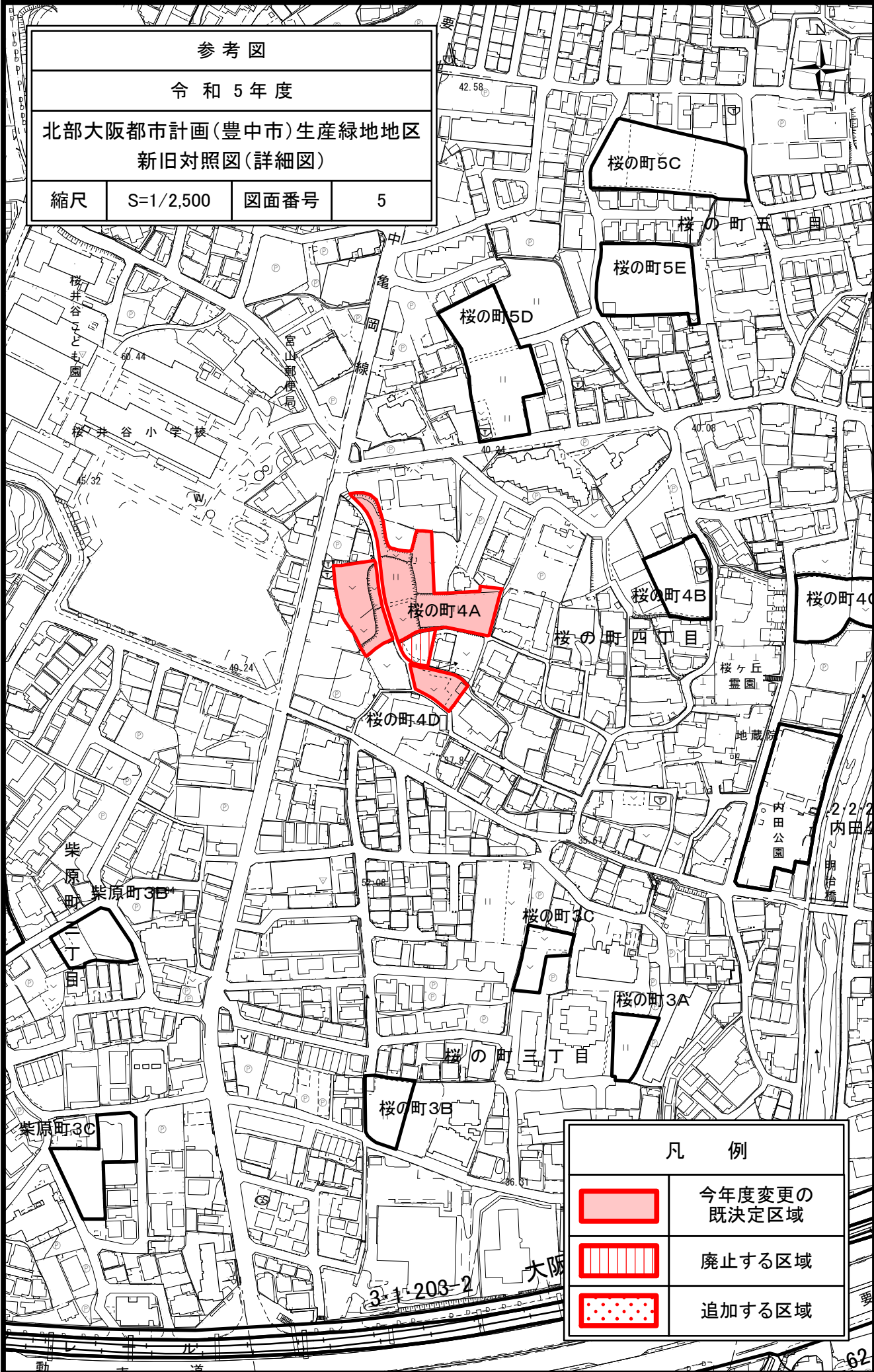
凡例	
	今年度変更の 既決定区域
	廃止する区域
	追加する区域




参考図			
令和5年度			
北部大阪都市計画(豊中市)生産緑地地区 新旧対照図(詳細図)			
縮尺	S=1/2,500	図面番号	4



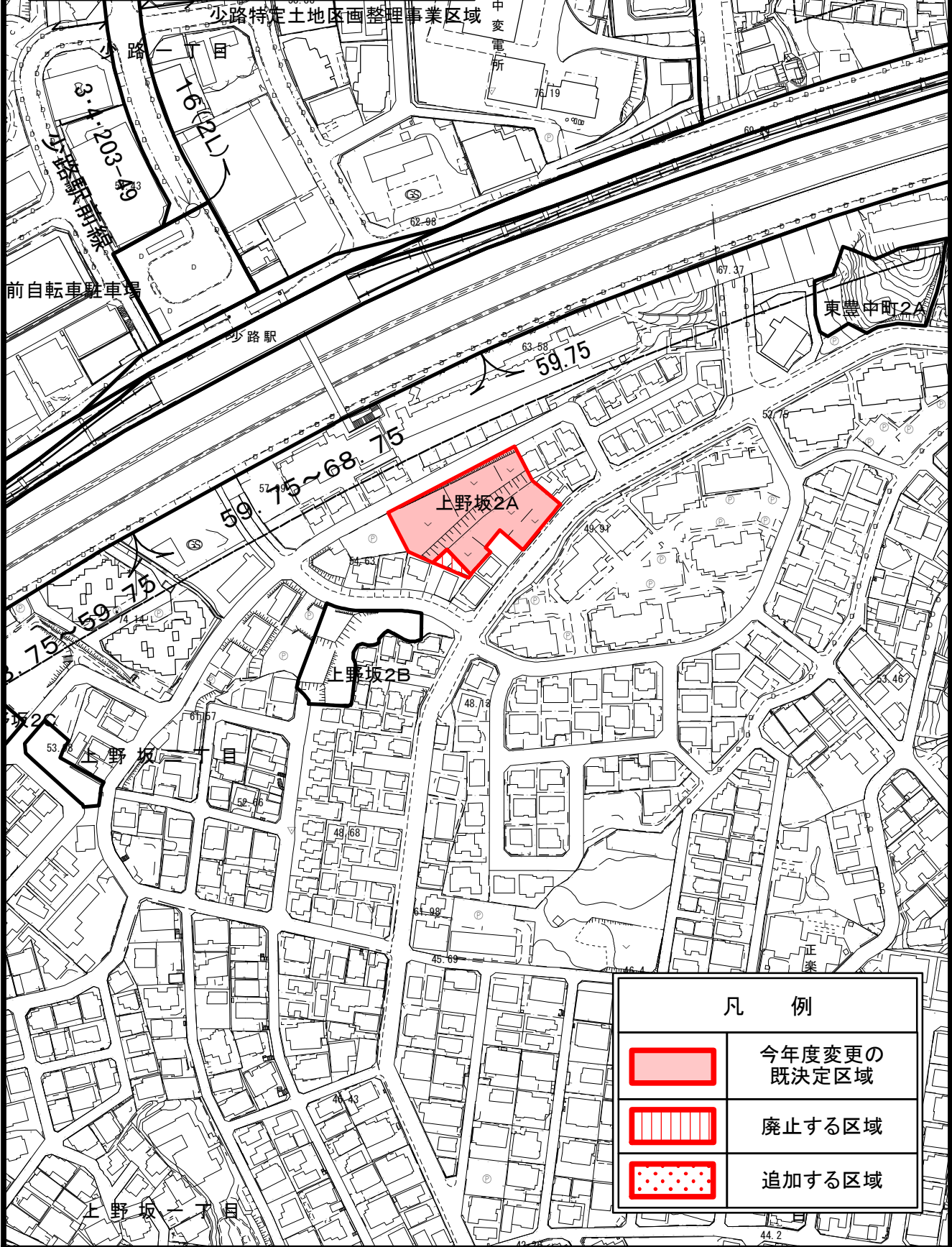
凡例	
	今年度変更の 既決定区域
	廃止する区域
	追加する区域

参考図			
令和5年度			
北部大阪都市計画(豊中市)生産緑地地区 新旧対照図(詳細図)			
縮尺	S=1/2,500	図面番号	5



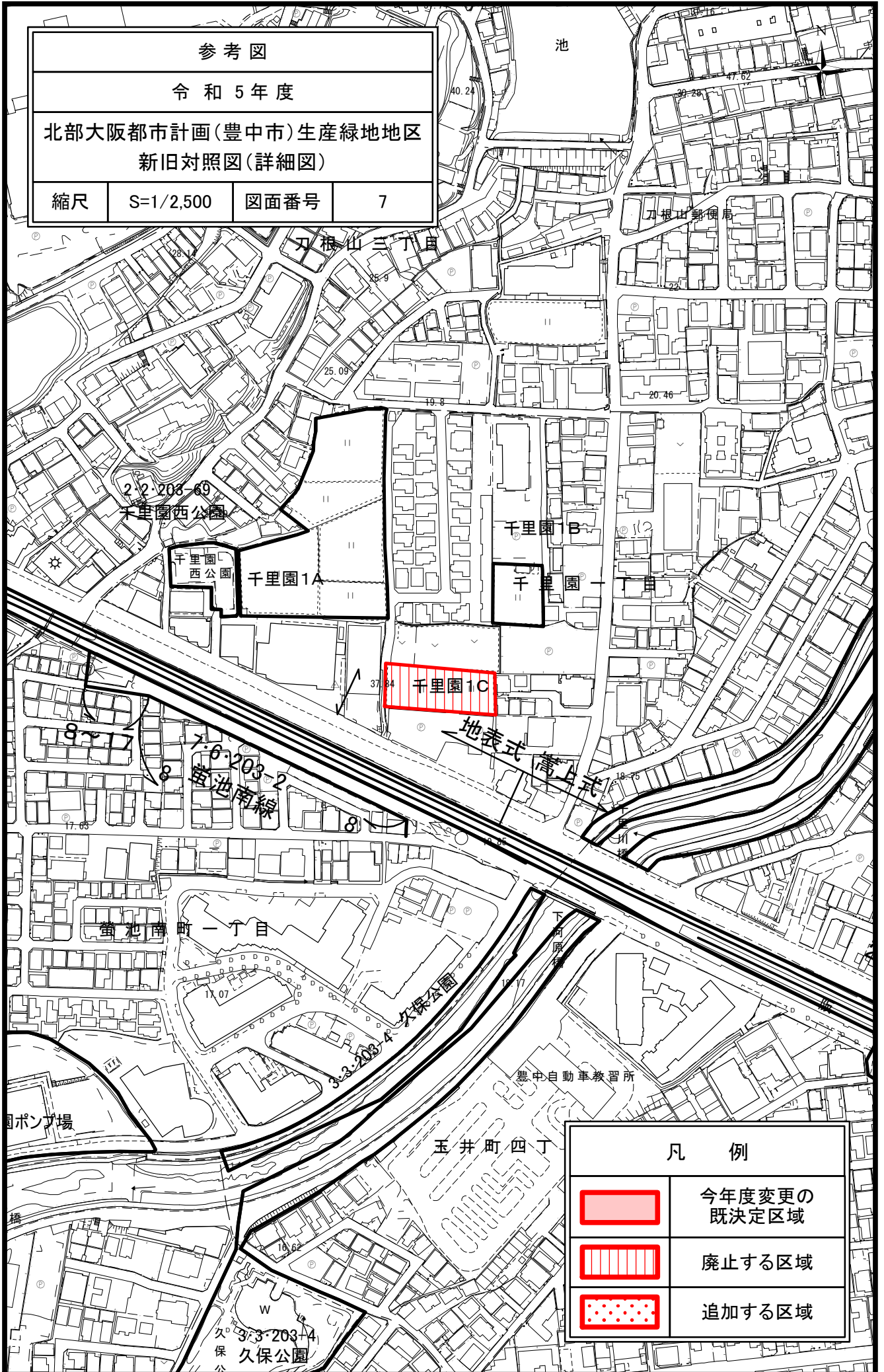
凡例	
	今年度変更の既決定区域
	廃止する区域
	追加する区域

参考図			
令和5年度			
北部大阪都市計画(豊中市)生産緑地地区 新旧対照図(詳細図)			
縮尺	S=1/2,500	図面番号	6



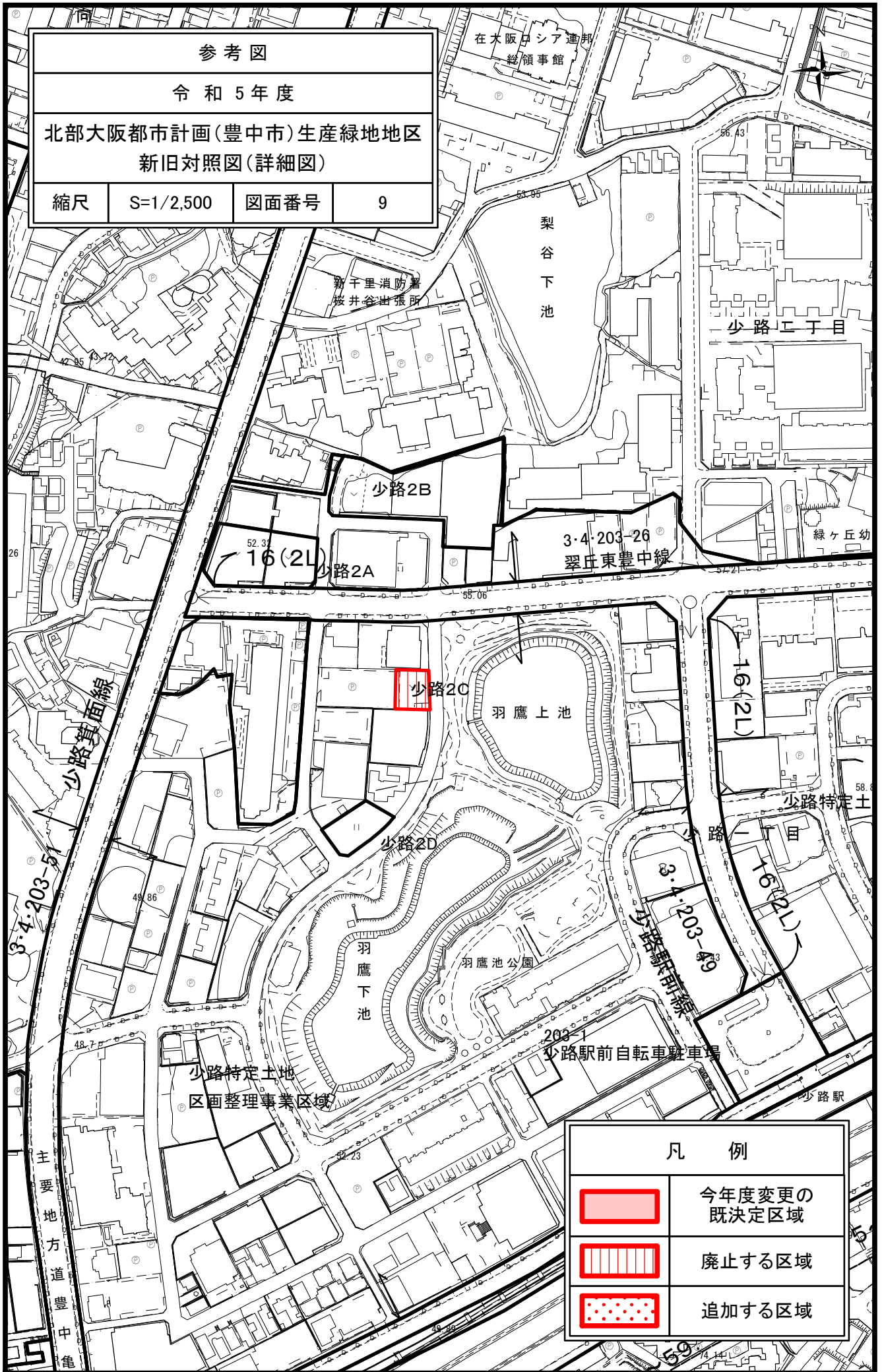
凡例	
	今年度変更の 既決定区域
	廃止する区域
	追加する区域

参考図			
令和5年度			
北部大阪都市計画(豊中市)生産緑地地区 新旧対照図(詳細図)			
縮尺	S=1/2,500	図面番号	7



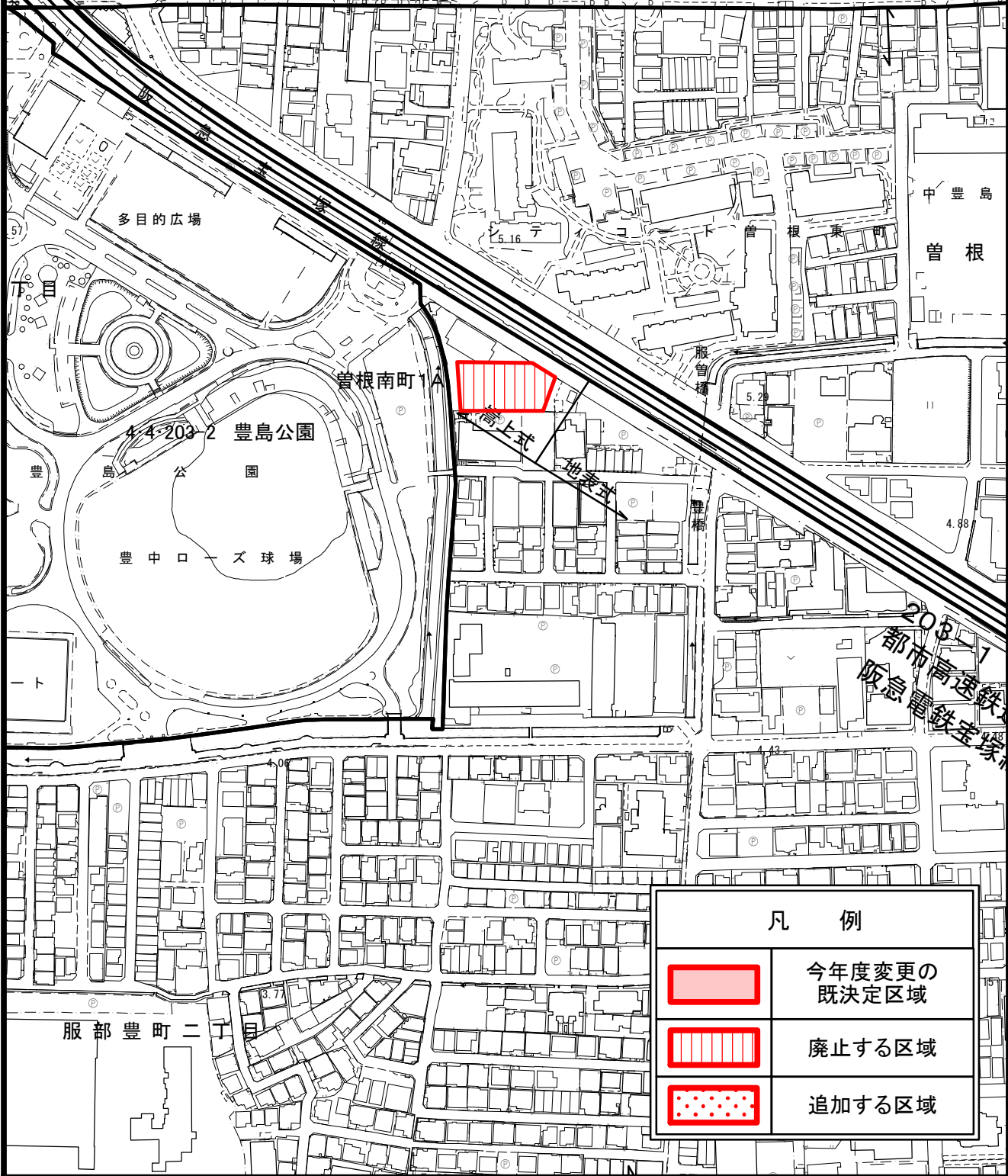
凡例	
	今年度変更の既決定区域
	廃止する区域
	追加する区域

参考図			
令和5年度			
北部大阪都市計画(豊中市)生産緑地地区 新旧対照図(詳細図)			
縮尺	S=1/2,500	図面番号	9



凡例	
	今年度変更の 既決定区域
	廃止する区域
	追加する区域

参考図			
令和5年度			
北部大阪都市計画(豊中市)生産緑地地区 新旧対照図(詳細図)			
縮尺	S=1/2,500	図面番号	10



凡例	
	今年度変更の 既決定区域
	廃止する区域
	追加する区域