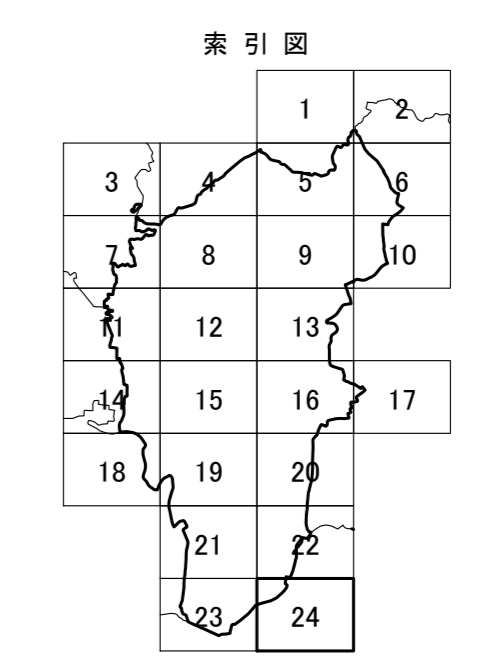
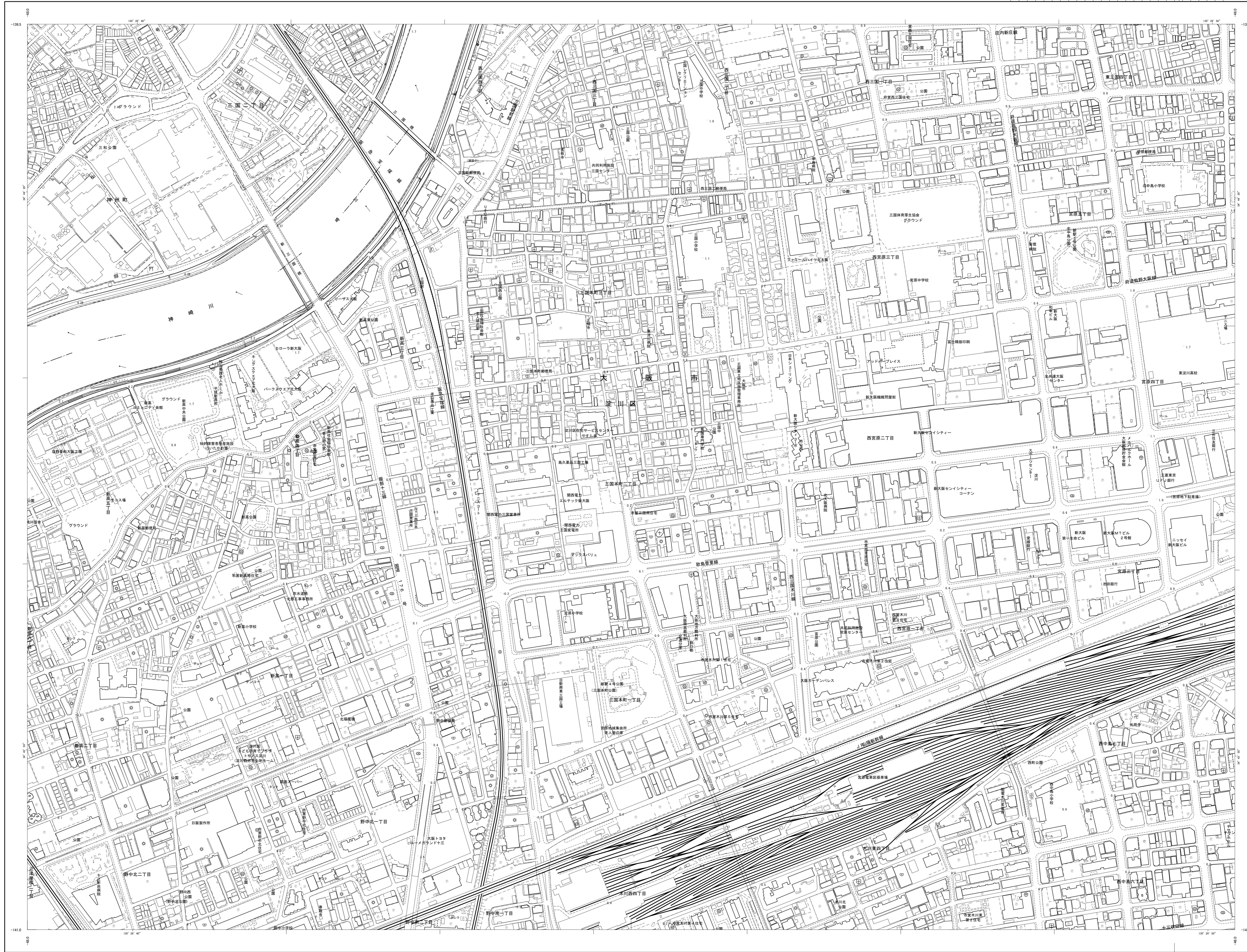


豊中市地形図 24



上の図は本文、左側左の縮尺図を示している。
 縮尺の上側は縮尺の中心となる点と見做し、以下は縮尺の中心
 となる点から縮尺の中心までの距離を示す。

記号	
△ 37.2	中央公園
△ 25.62	中央公園
△ 25.62	中央公園
△ 42.3	中央公園
△ 25.6	中央公園
△ 25.73	中央公園
△ 12.3	中央公園
△ 15.8	中央公園
△ 37.2	中央公園
△ 25.62	中央公園
△ 25.62	中央公園
△ 42.3	中央公園
△ 25.6	中央公園
△ 25.73	中央公園
△ 12.3	中央公園
△ 15.8	中央公園

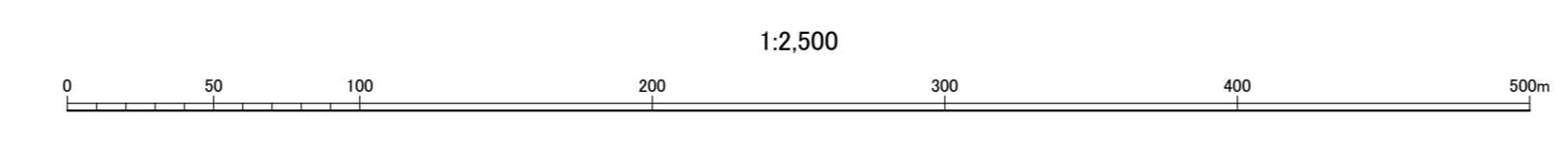
記号	
△ 37.2	中央公園
△ 25.62	中央公園
△ 25.62	中央公園
△ 42.3	中央公園
△ 25.6	中央公園
△ 25.73	中央公園
△ 12.3	中央公園
△ 15.8	中央公園

記号	
△ 37.2	中央公園
△ 25.62	中央公園
△ 25.62	中央公園
△ 42.3	中央公園
△ 25.6	中央公園
△ 25.73	中央公園
△ 12.3	中央公園
△ 15.8	中央公園

記号	
△ 37.2	中央公園
△ 25.62	中央公園
△ 25.62	中央公園
△ 42.3	中央公園
△ 25.6	中央公園
△ 25.73	中央公園
△ 12.3	中央公園
△ 15.8	中央公園

豊中市は平成14年国土交通省令第90号の規定による都市計画
 区域に指定された都市計画区域に属する。この区域は、都市計画
 区域に指定してある都市計画区域の中心部を指し、世界地図に
 対しては0.5メートル縮尺の都市計画区域図に示してある都市計画
 区域の中心部を指し、世界地図に
 対しては0.5メートル縮尺の都市計画区域図に示してある都市
 計画区域の中心部を指し、世界地図に

令和4年製図
 1. 令和4年 2. 豊中市は平成14年国土交通省令第90号の規定による都市計画区域に指定された都市計画区域に属する。この区域は、都市計画区域に指定してある都市計画区域の中心部を指し、世界地図に対しては0.5メートル縮尺の都市計画区域図に示してある都市計画区域の中心部を指し、世界地図に対しては0.5メートル縮尺の都市計画区域図に示してある都市計画区域の中心部を指し、世界地図に



この図は縮尺図、縮尺は縮尺の中心となる点と見做し、以下は縮尺の中心となる点から縮尺の中心までの距離を示す。
 計画機関 豊中市
 作業機関 豊中市