1:2, 500地形図

豊中市地形図23

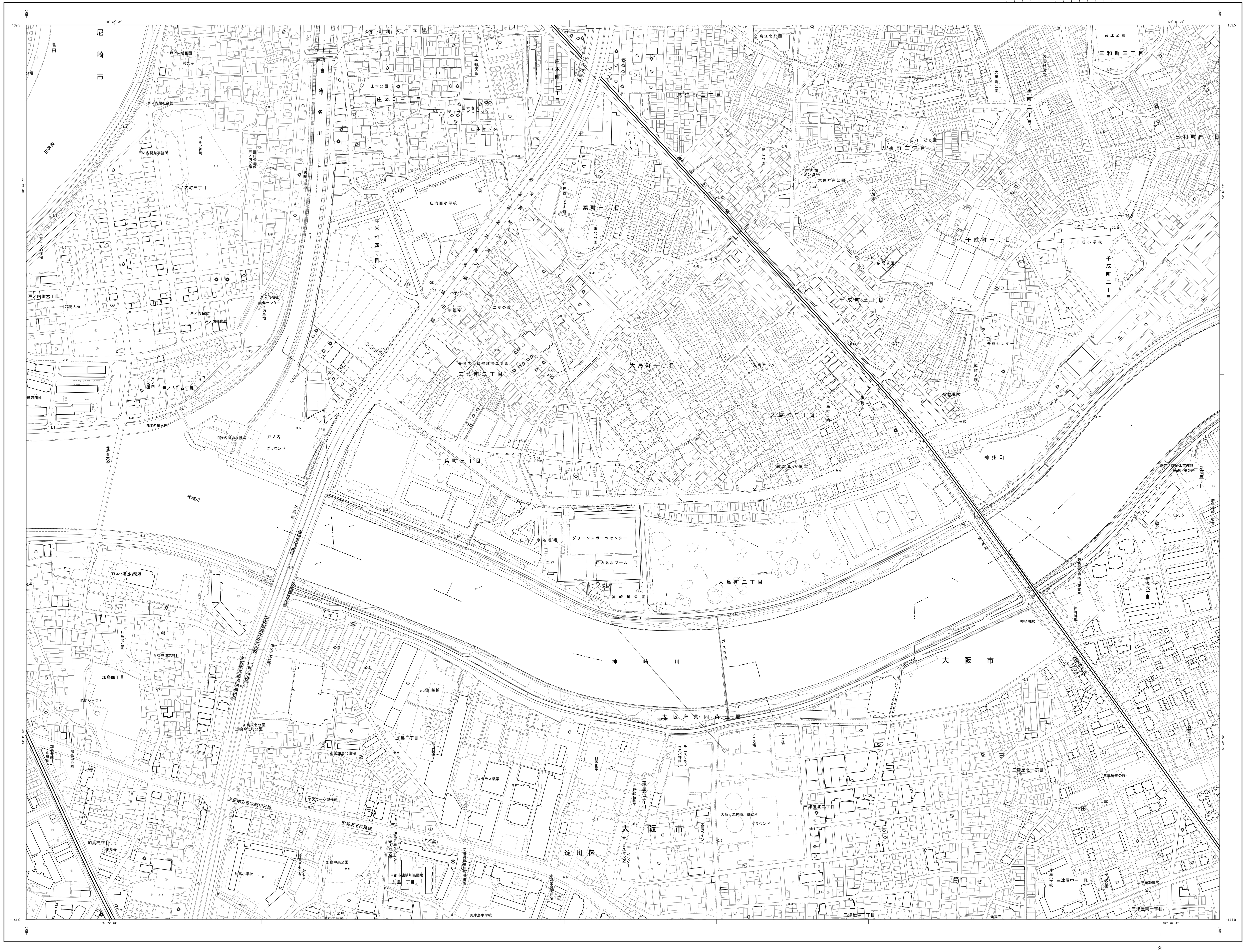

索引図

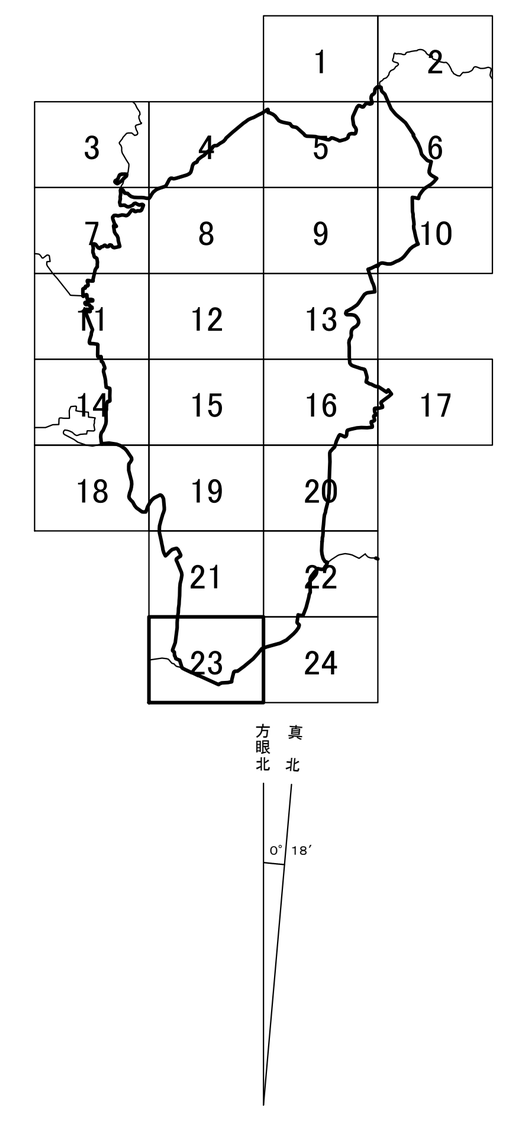

上の図は真北、方眼北の相対関係を表している。
図の右上枠線上の目盛にある☆印線と、右下枠線と☆印線交点を結んだ線が真北を表す。

記　　号

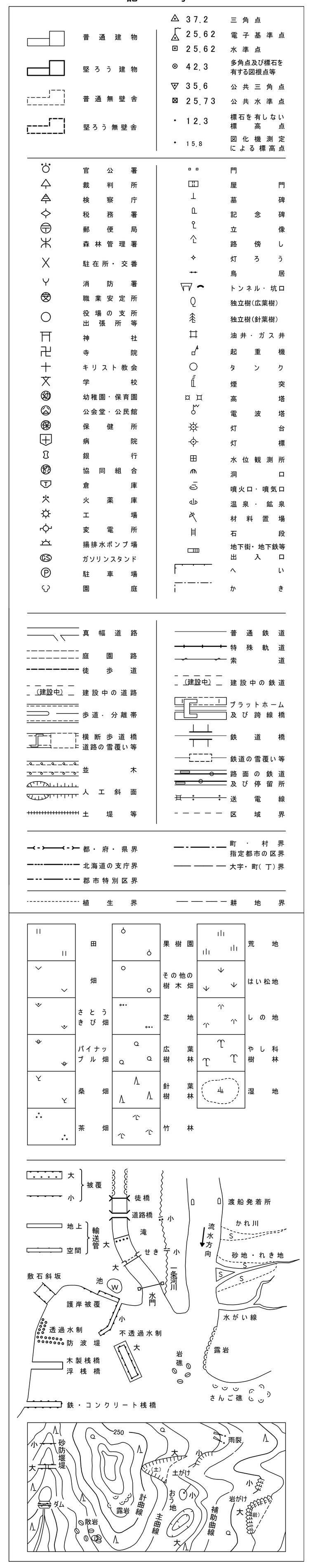

座標系は平成14年国土交通省告示第９号の規定による第Ⅵ座標系
投影は横メルカトル図法
図郭に表示してある座標値はキロメートル単位
平面直角座標値は、世界測地系に対応
方眼は０．５キロメートル間隔
図郭に表示してある経緯度目盛は１０秒間隔
高さの基準は東京湾の平均海面
等高線の間隔は２メートル
経緯度数値は、世界測地系

令和４年調製

１．令和４年　３月修正レベル５００豊中市基本図データを縮小編集
２．平成２０年　３月修正レベル２５００大阪市デジタルマッピング地形図を編集
３．平成１６年　９月修正レベル２５００尼崎市都市計画図データを編集
（豊中市以外の地形等に関しては、該当市の図面を参照してください）

1:2,500

この測量成果は、国土地理院長の助言をうけて得たものである。（助言番号）令３近公第３０８号

計画機関
作業機関　豊　中　市

（Ⅵ－OC67－4）