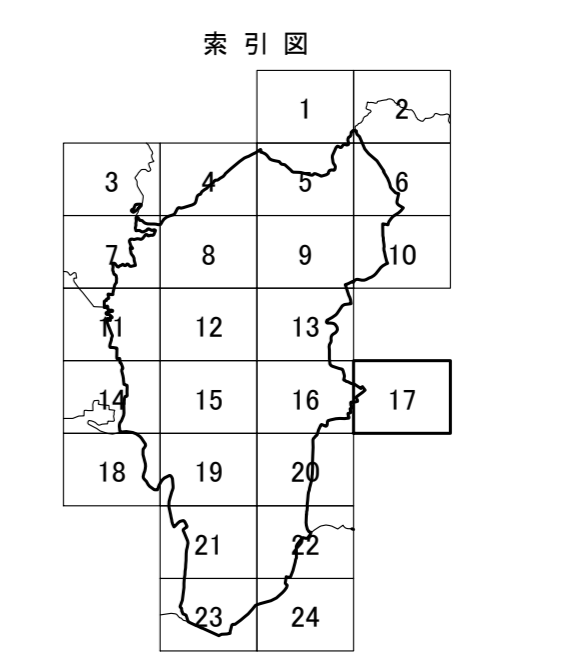
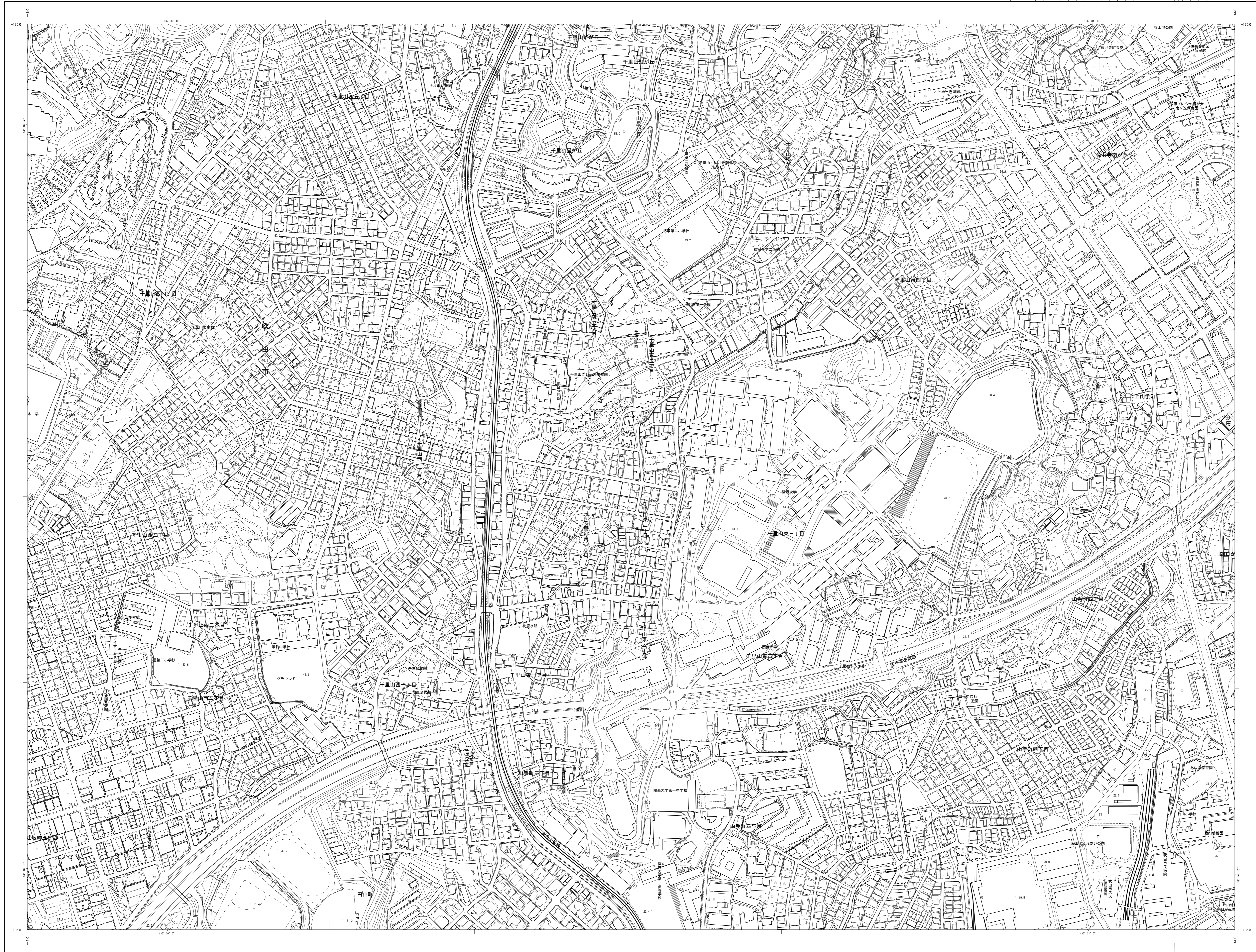


豊中市地形図 17



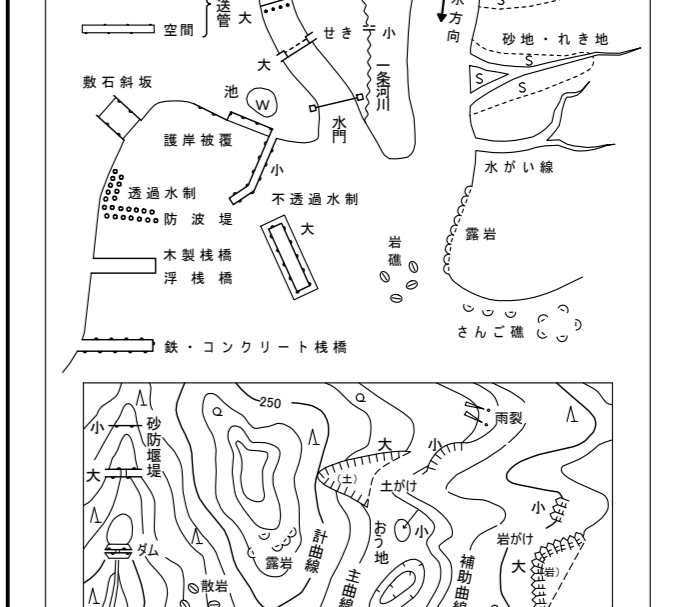
上の図は本文、左側表の標高図を参照して、
 図中の上層部分に示す地形図と、以下詳細との印刷
 位置関係に注意して読み取ってください。

記号

△ 37.2	大井
△ 25.62	大井
△ 42.3	大井
△ 25.6	大井
△ 25.73	大井
△ 12.3	大井
△ 15.4	大井

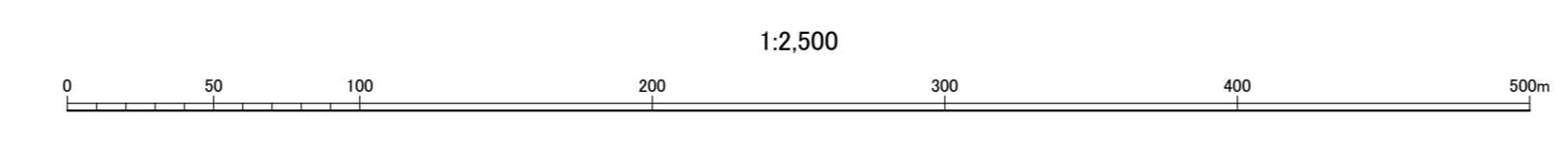
○	大井
△	大井
◇	大井
×	大井
+	大井
●	大井
◎	大井
○	大井
△	大井
◇	大井
×	大井
+	大井
●	大井
◎	大井

○	大井
△	大井
◇	大井
×	大井
+	大井
●	大井
◎	大井



豊中市は平成14年国土交通省告示第98号の規定に
 基づき、測量法第10条第1項の規定に基づき、
 図面に示してある測量標高は、世界海抜に
 対して、0.5メートルの誤差を
 認め、図面に示してある測量標高は、
 世界海抜に、0.5メートルの誤差を
 認め、図面に示してある測量標高は、
 世界海抜に、0.5メートルの誤差を
 認めます。

令和4年製
 1. 令和4年 測量標高16.500の豊中市基本図(1:2,500)を基に編集
 2. 平成20年 測量標高16.500の豊中市基本図(1:2,500)を基に編集
 (豊中市の地形図等に関する情報は、豊中市のホームページをご覧ください)



この図面は、測量法第10条第1項の規定に基づき、
 測量標高16.500の豊中市基本図(1:2,500)を基に
 編集されたものである。(測量標高)16.500メートル

計画機関 豊中市
 作業機関