1:2,500地形図

豊中市地形図14

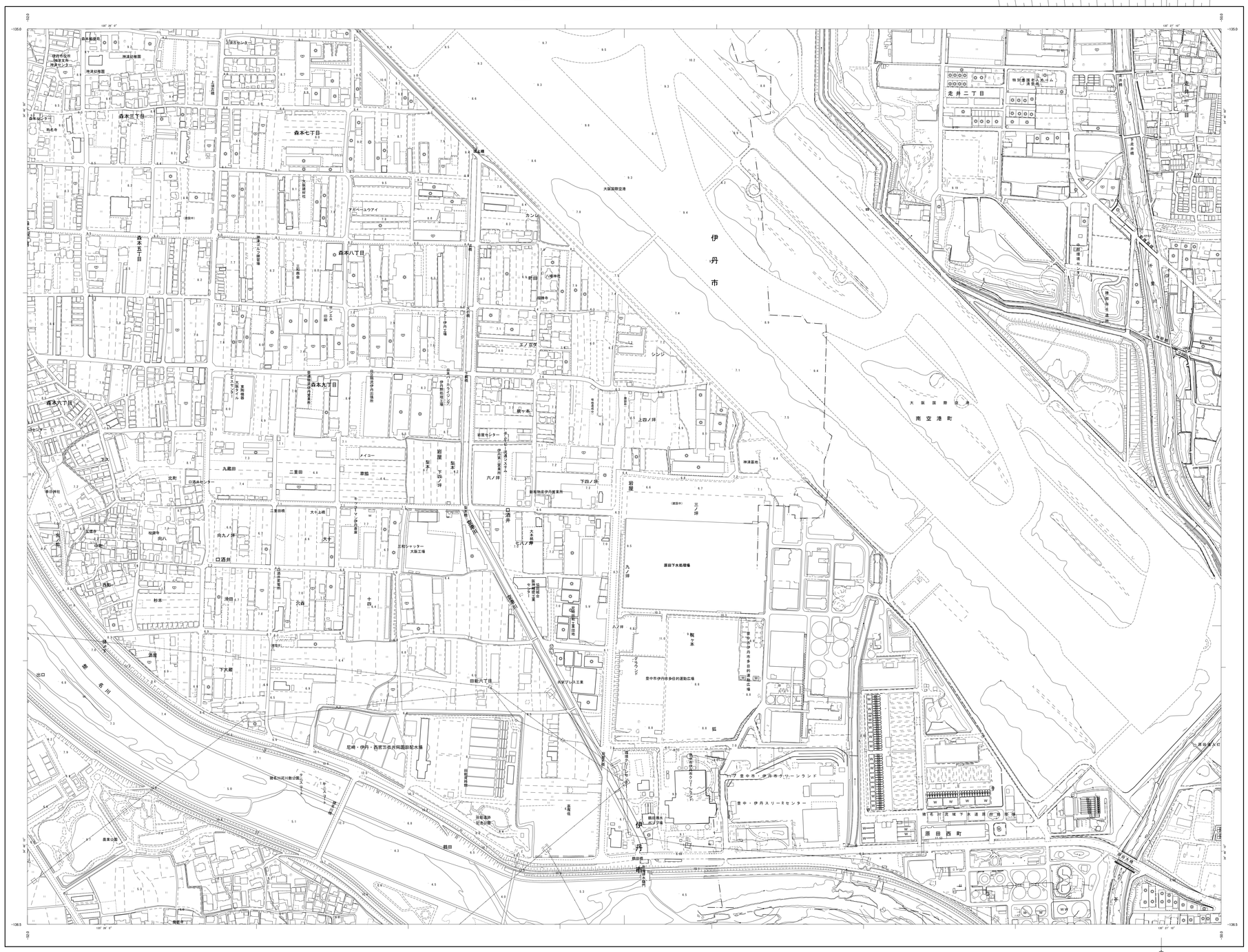

索引図

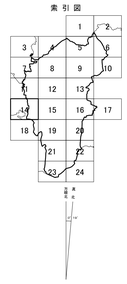

上の図は真北、方眼北の相対関係を表しています。
図の右上枠線上の目盛にあるタ印線と、右下枠線上☆印線交点を結んだ線が真北を表す。

記号



座標系は平成14年国土交通省告示第9号の規定による第VI系座標系
投影は横メルカトル図法
図示に表示してある座標値はキロメートル単位
平面直角座標値は、世界測地系に対応
方眼は0．5キロメートル間隔
図示に表示してある経緯度目盛は10秒間隔
高さの基準は東京湾の平均海面
等高線の間隔は2メートル
経緯度数値は、世界測地系

令和4年調製

1．令和4年　3月修正レベル500豊中市基本図データを組み編集
2．平成17年　3月修正レベル2500伊丹市全図データを編集
3．平成16年　9月修正レベル2500尼崎市都市計画図データを編集
（豊中市以外の地除等に関しては、該当市の図面を参照してください）

1:2,500

0　50　100　200　300　400　500m

この測量成果は、国土地理院長の助言を受けて得たものである。（助言番号）令3近公第308号

計画機関
作業機関　豊中市

（Ⅵ－OC57－1）

14