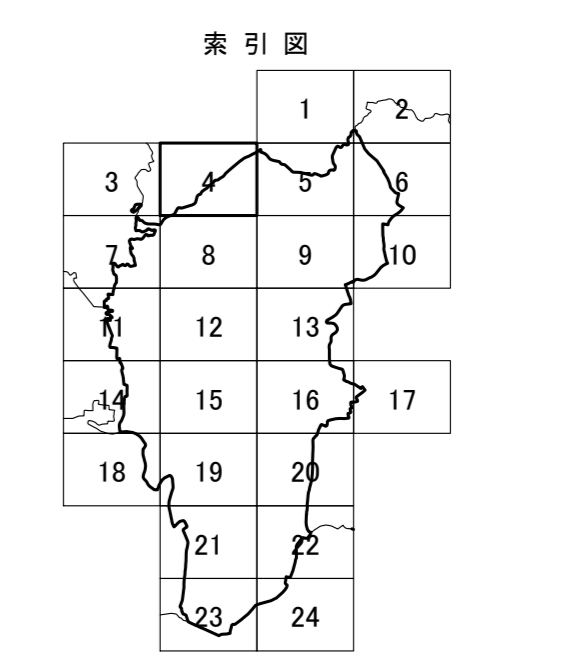
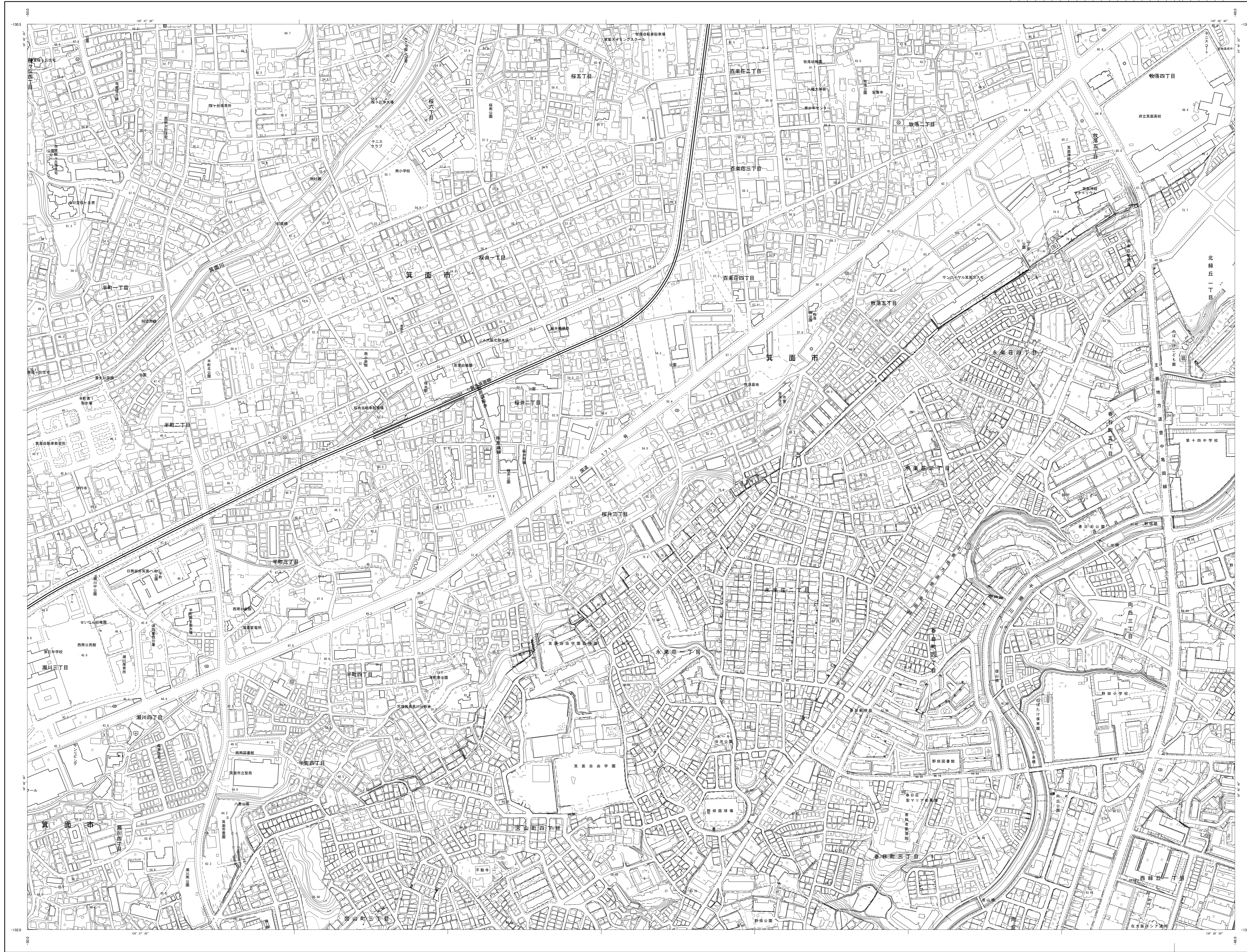


豊中市地形図 4



上の図は本文、左側面の縮尺図を参照して、
 図面上の縮尺と本文縮尺との関係と、縮尺と縮尺との関係
 を示すために縮尺図を添付する。

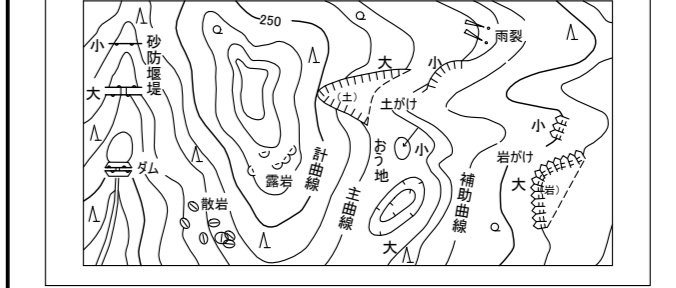
記号	
△ 37.2	山頂
△ 25.62	標高
△ 42.3	標高
△ 25.6	標高
△ 25.73	標高
△ 12.3	標高
△ 15.8	標高

○	公園	○	公園
○	公園	○	公園
○	公園	○	公園
○	公園	○	公園
○	公園	○	公園
○	公園	○	公園
○	公園	○	公園
○	公園	○	公園
○	公園	○	公園
○	公園	○	公園

—	道路	—	道路
—	道路	—	道路
—	道路	—	道路
—	道路	—	道路
—	道路	—	道路
—	道路	—	道路
—	道路	—	道路
—	道路	—	道路
—	道路	—	道路
—	道路	—	道路

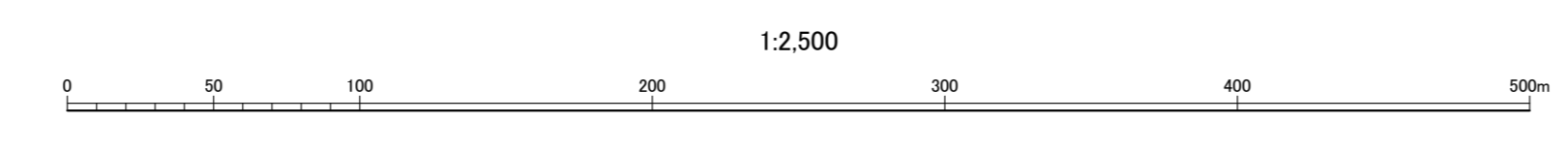
—	境界線	—	境界線
—	境界線	—	境界線
—	境界線	—	境界線
—	境界線	—	境界線
—	境界線	—	境界線
—	境界線	—	境界線
—	境界線	—	境界線
—	境界線	—	境界線
—	境界線	—	境界線
—	境界線	—	境界線

—	境界線	—	境界線
—	境界線	—	境界線
—	境界線	—	境界線
—	境界線	—	境界線
—	境界線	—	境界線
—	境界線	—	境界線
—	境界線	—	境界線
—	境界線	—	境界線
—	境界線	—	境界線
—	境界線	—	境界線



豊中市は平成14年国土交通省告示第99号の規定による
 縮尺1:2,500の地形図を編纂し、この地形図を編纂するに
 関係してある縮尺図は、世界測地系に準じて、
 方格は0.5mメートル間隔、縮尺に準じてある縮尺図は、
 縮尺1:2,500の地形図を編纂するに際して、世界測地系
 縮尺1:2,500の地形図を編纂するに際して、世界測地系

令和4年版製
 1. 令和4年 3月現在1:2,500の豊中市地形図を編纂
 2. 平成23年 3月現在1:2,500の大野郡地形図を編纂
 (豊中市以外の地形図に関しては、当該の図面を参照してください)



この図面は、国土交通省の告示に基づいて
 編纂されたものである。(縮尺図) 3:25 縮尺1:2,500
 計画機関 豊中市
 作業機関 豊中市