

为外国人的 防灾指南地图



发行：丰中市
协力：(公财)丰中国际交流协会

目次

地震

- 在建筑物里时发生地震时 . . . P 1
- 在建筑物外面发生地震时 . . . P 2
- 做防震准备 . . . P 2

火灾

- 发生火灾时 . . . P 3
- 做防止火灾的准备 . . . P 4

海啸

- 海啸到来时 . . . P 4

雨

- 雨量很多时 . . . P 5

台风

- 狂风时 . . . P 6

感染症

- 为不使病毒扩散 . . . P 7

收集信息

- 灾害留言电话 . . . P 8
- 其他信息 . . . P 9
- 信息备忘录 . . . P10
- 随身携带物品单 . . . P11

防灾地图、避难场所一览表

指定紧急避难场所、指定避难所的说明	• • • P13
福利避难设施的说明	• • • P14
北丘、东丘、西丘、少路、北绿丘 樱井谷东、野畑、樱井谷 小学校区	• • • P15
南丘、新田、新田南、上野、东丰台 东丰中、熊野田、泉丘、东泉丘 小学校区	• • • P17
刀根山、萤池、箕轮、克明 大池、樱塚、南樱塚、原田 小学校区	• • • P19
中丰岛、寺内、绿地、丰岛北 丰岛西、丰岛、北条、小曾根 小学校区	• • • P21
岛田、野田、高川、丰南、庄内 庄内南、千成、庄内西 小学校区	• • • P23

~关于防灾指南地图~

对于第一次来日本的外国人来说，也许无法想像没有经历过的地震等灾害是什么状况。为了这些人，将关于灾害的基本信息和灾害发生时应该采取的行动、应事先准备的物品、在灾害发生时逃生的场所（避难所）地图简单易懂地整理成册。

地震

地震是地面摇晃的灾害。

大幅度摇晃的话，建筑物会倒塌。



在建筑物里时发生地震时

- 请钻到桌子下面，保护身体。



- 晃动停止后

- ① 请熄灭煤气炉子或炉子的火。

- ② 请关掉断路器电路总闸。

- ③ 请逃到避难场所（P13~P24）。



在建筑物外面发生地震时

- 围墙和自动贩卖机会倒。

还会有窗玻璃的碎片和坍塌的屋顶掉落的情况。

请一边注意倒下的物品以及从高处落下的物品

逃到 P13~24 的避难场所。



做防震准备

- 地震一来，家具就会倒。

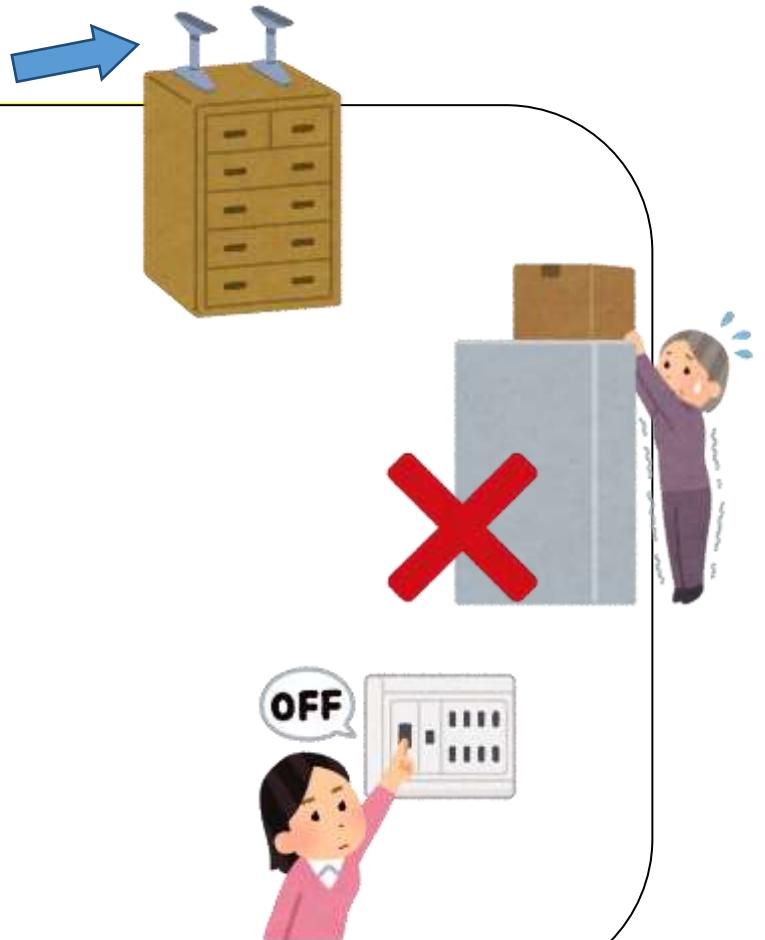
请固定住家具，使不致倒下。

- 有时会因为摇晃东西掉下来。

请不要把东西放在高处。

- 建议安装“感震断路器”。

※感震断路器是发生大地震时
能自动关掉电总闸切断电路的器具



火灾



因忘记熄灭炉子、或香烟的火等时

有时会发生火灾。

用火时，请小心。

发生火灾时

Call 『119』



① 看到着火了，请大声通知周围的人。

另外，请打电话拨叫 119。

② 火不大时，请和附近的人一起灭火。

③ 火大了的时候，请逃到安全的地方。

※当发生烧到几户人家的大火灾时、请逃到 P13~P24 的避难场所。

※发生火灾时，会冒出对身体有害的烟。


请用毛巾或手绢放在嘴边，低着身子逃生。



做防止火灾的准备

- 请不要把可燃物放在炉子周围。
- 请安装“火灾报警器”。

※火灾报警器是发生火灾时，会发出很大的声音来通知我们的器具。



海啸

海啸到来时

地震之后，有时会发生大海啸。
海啸会迅速接近。
地震后，请远离大海和河流往高处逃。



雨



雨量多的时候，有时河水会泛滥。

人和物会被水冲走，或者水会流入家里。

雨量很多时



- 河水一泛滥，家里和地下就会进水。

因为会被困在屋里或被冲走，所以请事先逃到避难场所(P13～P24)。

在逃生之前，如果道路上灌水，
请逃到房子的2楼以上的楼上。



- 逃生时，请不要去河边附近。

- 逃生时，请穿轻便的鞋子。

另外，请让双手方便随时可以使用。

- 有时山和悬崖会崩塌。

请不要接近。



台风

台风接近时，雨和风就会变大。

台风从夏天到秋天袭击日本。



狂风时

狂风时，东西会刮跑，很危险。

电线被刮断，有时会断电。

- 如果房屋外面有可能会被风吹跑的物品


请收进屋里。

- 海水变高，有时会涨潮。

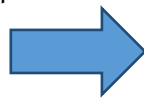
请不要去海边附近。

- 窗玻璃有时会被风或是刮过来的物品打碎。


请关上窗帘或百叶窗。



请用胶片贴在窗玻璃上，玻璃不易破碎。



感染症



为不使病毒扩散

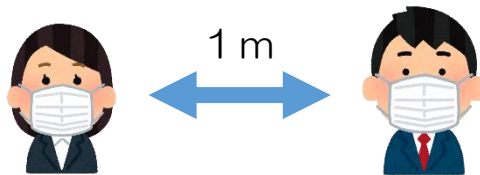
- 打开门和窗户，换房间的空气。



- 不要聚集很多人。



- 外出时戴口罩，和其他人离开 1 米以上。



- 回到家里或吃饭前，洗手。



收集信息

灾害留言电话“171”

- 发生地震或台风时，电话会难以接通。

这时，可以给家人或朋友留言。

<用法>

○给家人或朋友留言时

①	拨叫“171”。
②	按“1”。
③	拨“自己的电话号码”。
④	留言。

○听家人或朋友的留言时

①	拨叫“171”。
②	按“2”。
③	拨“想听留言的对方电话号码”。
④	听留言。

※留言最长限 30 秒以内。

※48 小时后留言自动消失。

其他信息

◇ NHK 国际电台 ◇



可以用各国语言通过电视、广播、网络，获取信息。

URL: <https://www3.nhk.or.jp/nhkworld/>



◇ 大阪防灾网 ◇



可以用中、英、韩、朝鲜、日语确认大阪府内的信息。

URL: <http://www.osaka-bousai.net/pref/index.html>



信息备忘录



为了防止灾害发生，请事先调查好。

逃到哪个避难所或避难场所，和家人商量商量。

◇ 自己的信息 ◇					
姓名				国籍	
出生年月 日	年	月	日	血型	<input type="checkbox"/> A <input type="checkbox"/> B <input type="checkbox"/> Rh + <input type="checkbox"/> O <input type="checkbox"/> AB <input type="checkbox"/> Rh -
家庭住址					
电话号码	(家)			(手机)	
过敏症、旧病 常备药等					
医疗保险证的记号及号码	记号			号码	
◇ 工作单位及学校的信息 ◇					
工作单位及学校名称					
地址				电话号码	
◇ 附近的避难所、避难场所 ◇					
1	姓名				
	住址				
2	姓名				
	住址				

隨身攜帶物品單

为灾害发生时用,请事先准备好这里登载的物品。

水



食品



收音机 (+电池)



手电筒 (+电池)



体温计



湿巾



肥皂



药、服药手册



钱、存折



侨居卡、护照



图章



口罩



睡袋



衣服、内衣、托鞋



毯子



毛巾



垃圾袋



儿童用品（有婴儿、妊娠时）



母子手册



奶粉、奶瓶

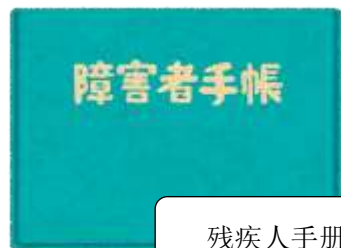


纸尿裤

其他

断奶食品
饭勺
洗涤棉
背婴儿用的带子等

有老年人、残疾的人时



残疾人手册



轮椅、拐杖 等
护理时所需物品

防灾地图、避难场所一览表

P15 以后有避难场所地图和一览表。

本页内容是语言解说和如何看地图。

指定紧急避难场所 指定避难所



指定紧急避难场所

这是发生灾害的时候，或者可能发生灾害的时候，可以逃避的地方。

在避难场所一览表中，在A~F上标有“○”的地方是指定的紧急避难场所。

A…河水泛滥时 B…山崖崩塌的时候

C…海水涨潮时 D…发生地震时


E…发生海啸时…发生大火灾时

指定避难所

因为灾害而逃生的人，因为不能回家等理由，能短期住一段时间。

在避难场所一览表中，名称旁标有“●”的地方。

福利避难设施

这是地图上标有“”的地方。

在逃往指定避难所的人中，只有在指定避难所生活有困难者、接受护理者或残疾人才能去。

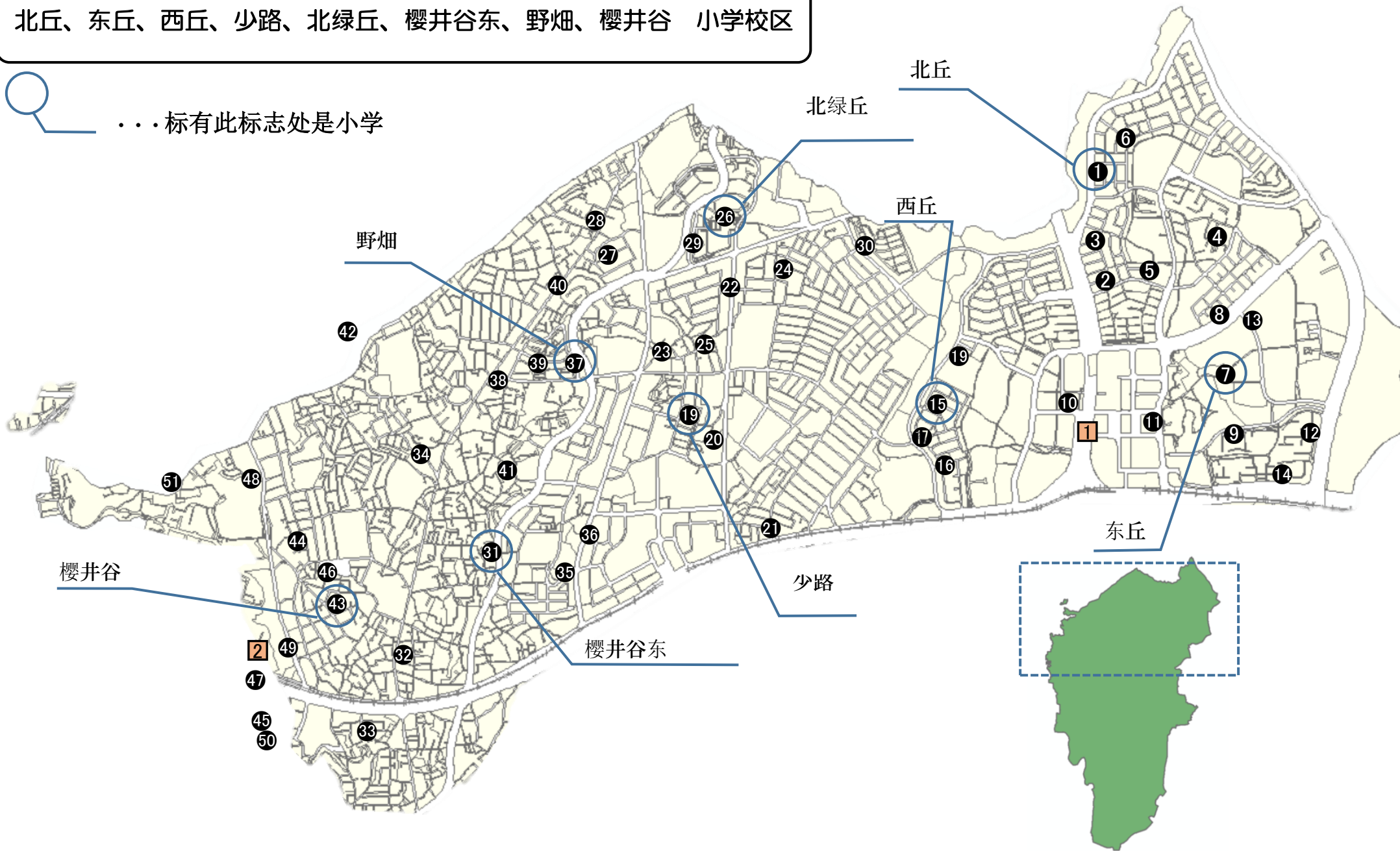
不能一开始就逃到这里，请注意。

□福祉避难设施一览表

No.	避难场所名称	地点
1	千里护理预防中心	新千里东町 1-2-2
2	柴原护理预防中心	柴原町 4-4-5
3	东丰中老人休息之家	东丰中町 5-3-1
4	梅花中学梅花高级中学体育馆	上野西 1-5-30
5	原田护理预防中心	原田元町 3-13-1
6	服部护理预防中心	服部本町 5-2-8
7	小曾根校区南乡之家	浜 1-19-21
8	残疾人福利中心—向日葵	稻津町 1-1-20
9	特别护理养老院霍兹米	穗积 1-9-1
10	高川护理预防中心	丰南町东 1-1-2
	高川老人休息之家	
11	丰南老人休息之家	丰南町西 4-7-34
12	庄内阔拉博中心	庄内幸町 4-29-1
13	庄本护理预防中心	庄本町 3-1-15

北丘、东丘、西丘、少路、北绿丘、樱井谷东、野畑、樱井谷 小学校区

... 标有此标志处是小学



□避难场所一览表

A…洪水 B…悬崖塌陷 C…满潮 D…地震 E…海啸 F…大火灾

北丘小学校区

No.	避难场所名称	地址	A	B	C	D	E	F
1	● 北丘小学	新千里北町 2-19-1	○	-	○	○	-	-
2	● 北丘圣爱园	新千里北町 1-18-1	-	-	-	-	-	-
3	千里北町公园	新千里北町 1-23	-	-	-	○	-	○
4	櫻之木公园	新千里北町 3-19	-	-	-	○	-	○
5	希拉多公园	新千里北町 3-4	-	-	-	○	-	-
6	茨茨吉公园	新千里北町 2-18	-	-	-	○	-	-

东丘小学校区

No.	避难场所名称	地址	A	B	C	D	E	F
7	● 东丘小学	新千里东町 3-1-1	○	-	○	○	-	-
8	● 第八中学	新千里东町 3-2-1	○	-	○	○	-	○
9	● 东丘儿童园	新千里东町 2-6-1	○	-	○	-	-	-
10	● 千里文化中心	新千里东町 1-2-2	○	-	○	-	-	-
11	千里东町公园	新千里东町 2-3	-	-	-	○	-	○
12	千里中央公园	新千里东町 3-8	-	-	-	○	-	○
13	木岸公园	新千里东町 3-4	-	-	-	○	-	-
14	● 千里体育馆	新千里东町 3-8-1	○	-	○	-	-	-

西丘小学校区

No.	避难场所名称	地址	A	B	C	D	E	F
15	● 西丘小学	新千里西町 2-23-1	○	-	○	○	-	-
16	● 西丘儿童园	新千里西町 2-2-1	○	-	○	-	-	-
17	千里西町公园	新千里西町 2-23	-	-	-	○	-	○
18	卡拉塔其公园	新千里西町 3-3	-	-	-	○	-	-

少路小学校区

No.	避难场所名称	地址	A	B	C	D	E	F
19	● 少路小学	西绿丘 2-10-1	○	-	○	○	-	-
20	● 第十一中学	西绿丘 2-11-1	○	-	○	○	-	○
21	绿丘公园	绿丘 2-21	-	-	-	○	-	-
22	清谷池公园	绿丘 4-33	-	-	-	○	-	-
23	西绿丘新池公园	西绿丘 3-6	-	-	-	○	-	-
24	绿丘北公园	绿丘 5-1	-	-	-	○	-	-
25	豊中绿丘永旺梦乐城	绿丘 4-1	-	-	-	○	-	-

北绿丘小学校区

No.	避难场所名称	地址	A	B	C	D	E	F
26	● 北绿丘小学	北绿丘 2-4-1	○	-	○	○	-	-
27	● 第十四中学	北绿丘 1-1-1	○	○	○	○	-	-
28	● 野畑儿童园	北绿丘 1-3-1	○	-	○	-	-	-
29	● 北绿丘儿童园	北绿丘 2-2-1	○	-	○	-	-	-
30	● 丰岛高中	北绿丘 3-2-1	-	-	-	○	-	○

櫻井谷东小学校区

No.	避难场所名称	地址	A	B	C	D	E	F
31	● 櫻井谷东小学	櫻之町 7-5-1	○	-	○	○	-	-
32	内田公园	櫻之町 4-9	-	-	-	○	-	-
33	櫻之町公园	櫻之町 2-5	-	-	-	○	-	-
34	野畑公园	春日町 2-5	-	-	-	○	-	-
35	羽鷹池公园	少路 1-5	-	-	-	○	-	○
36	少路 1丁目公园		-	-	-	○	-	-

野畑小学校区

No.	避难场所名称	地址	A	B	C	D	E	F
37	● 野畑小学	向丘 3-1-1	○	-	○	○	-	-
38	● 野畑图书馆	春日町 4-11-1	○	-	○	-	-	-
39	● 野畑保育园	向丘 3-2-1	-	-	-	-	-	-
40	春日北公园	春日町 5-12	-	-	-	○	-	-
41	野畑南公园	向丘 2-1	-	-	-	○	-	○

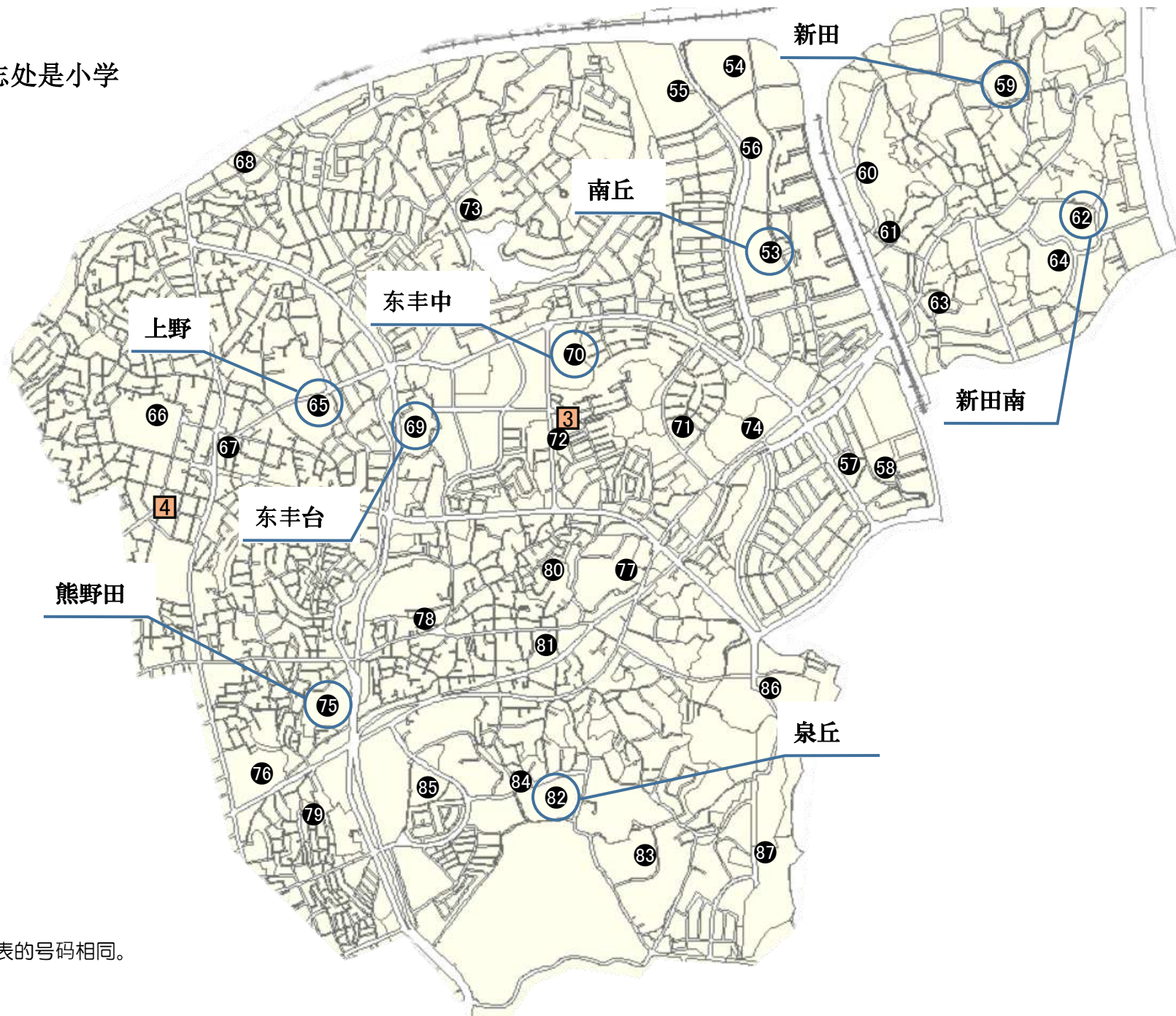
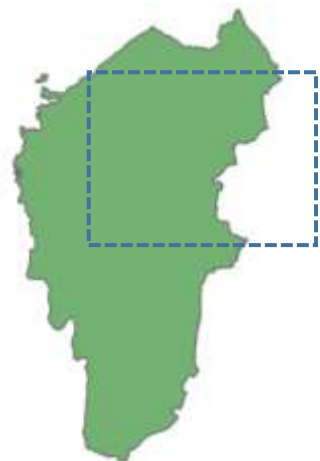
櫻井谷小学校区

No.	避难场所名称	地址	A	B	C	D	E	F
42	● 箕面自由学园高中体育馆	宫山町 4-21-1	-	-	-	-	-	-
43	● 櫻井谷小学	柴原町 3-11-1	○	-	○	○	-	-
44	● 第二中学	宫山町 2-1-1	○	-	○	○	-	-
45	● 第十三中学	柴原町 2-14-1	○	-	○	○	-	-
46	● 櫻井谷儿童园	柴原町 3-11-35	○	-	○	-	-	-
47	● 柴原体育馆	柴原町 4-4-18	○	-	○	-	-	-
48	赤坂上池公园	宫山町 3-9	-	-	-	○	-	○
49	见德山公园	柴原町 5-1	-	-	-	○	-	-
50	柴原南公园	柴原町 2-14	-	-	-	○	-	-
51	● 大阪大学丰中校园内第一体育馆	待兼山町 1-4	-	-	-	-	-	-

南丘、新田、新田南、上野、东丰台、东丰中、熊野田、泉丘、东泉丘 小学校区



... 标有此标志处是小学



□避难场所一览表

南丘小学校区

No.	避难场所名称	地址	A	B	C	D	E	F
53	● 南丘小学	新千里南町 2-13-1	○	-	○	○	-	○
54	● 第九中学	新千里南町 1-4-1	○	○	○	○	-	-
55	● 千里青云高中	新千里南町 1-5-1	-	-	-	○	-	○
56	千里南町公园	新千里南町 1-3	-	-	-	○	-	○
57	● 南丘白鸠儿童中心	新千里南町 3-9-4	-	-	-	-	-	-
58	茨巴奇公园	新千里南町 3-5	-	-	-	○	-	-

新田小学校区

No.	避难场所名称	地址	A	B	C	D	E	F
59	● 新田小学	上新田 2-19-1	○	○	○	○	-	-
60	上新田 1 丁目公园	上新田 1-24	-	-	-	○	-	-
61	御旅池公园		-	-	-	○	-	-

新田南小学校区

No.	避难场所名称	地址	A	B	C	D	E	F
62	● 新田南小学	上新田 4-9-1	○	-	○	○	-	-
63	● 新田儿童园	上新田 3-7-1	○	-	○	-	-	-
64	新田南公园	上新田 4-30	-	-	-	○	-	-

上野小学校区

No.	避难场所名称	地址	A	B	C	D	E	F
65	● 上野小学	上野东 2-8-8	○	-	○	○	-	-
66	● 丰中高中	上野西 2-5-12	-	-	-	○	-	○
67	堀田公园	上野东 2-2	-	-	-	○	-	-
68	上野坂公园	上野坂 2-19	-	-	-	○	-	-

东丰台小学校区

No.	避难场所名称	地址	A	B	C	D	E	F
69	● 东丰台小学	东丰中町 6-2-1	○	-	○	○	-	-

A…洪水 B…悬崖塌陷 C…满潮 D…地震 E…海啸 F…大火灾

东丰中小学校区

No.	避难场所名称	地址	A	B	C	D	E	F
70	● 东丰中小学	东丰中町 5-1-1	○	-	○	○	-	-
71	● 丰田儿童园	东丰中町 5-2-1	○	-	○	-	-	-
71	● 东丰中图书馆		○	-	○	-	-	-
72	● 东丰中儿童园	东丰中町 5-3-1	○	-	○	-	-	-
73	● 东丰会馆	东丰中町 3-11-1	-	-	-	-	-	-
74	二之切池公园	东丰中町 5-37	-	-	-	○	-	○

熊野田小学校区

No.	避难场所名称	地址	A	B	C	D	E	F
75	● 熊野田小学	赤阪 1-5-1	○	-	○	○	-	-
76	● 第三中学	栗ヶ丘町 1-1	○	○	○	○	-	○
77	● 第十五中学	熊野町 3-8-1	○	-	○	○	-	-
78	熊野北公园	熊野町 4-3	-	-	-	○	-	-
79	夕日丘公园	夕日丘 1-12	-	-	-	○	-	-
80	八坂公园	熊野町 3-10	-	-	-	○	-	-
81	熊野东公园	熊野町 2-5	-	-	-	○	-	-

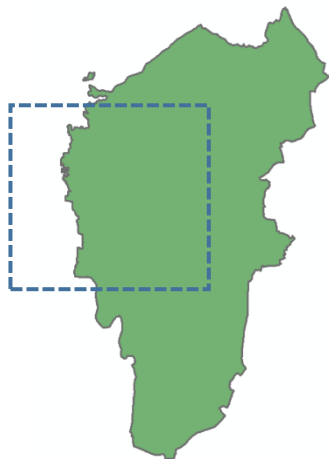
泉丘小学校区

No.	避难场所名称	地址	A	B	C	D	E	F
82	● 泉丘小学	西泉丘 1-10-1	○	○	○	○	-	-
83	● 第十七中学	西泉丘 2-2432-2	○	-	○	○	-	-
84	● 旭丘儿童园	西泉丘 1-9-1	○	-	○	-	-	-
85	熊野田公园	旭丘 2	-	-	-	○	-	○

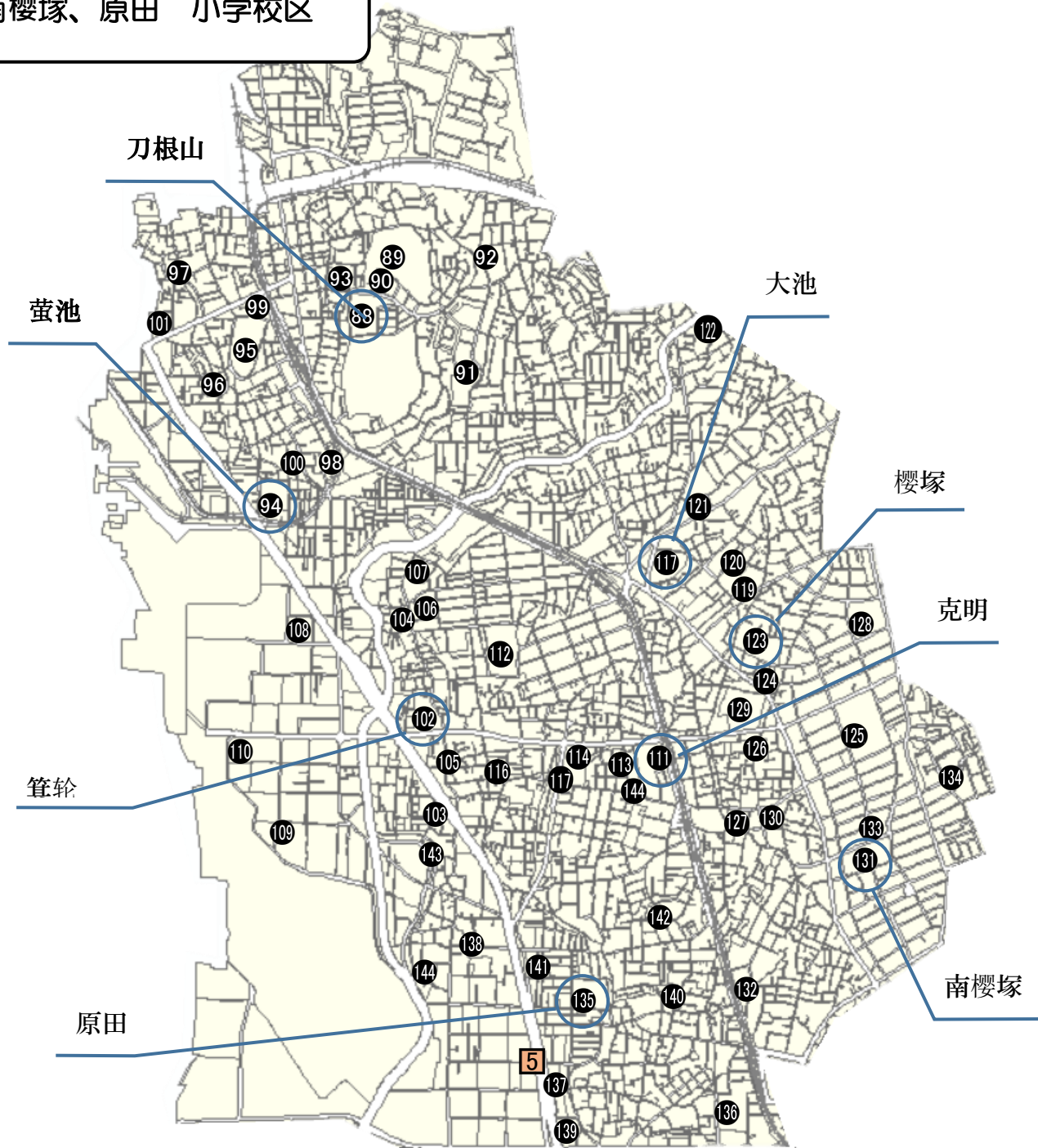
东泉丘小学校区

No.	避难场所名称	地址	A	B	C	D	E	F
86	● 东泉丘小学	东泉丘 3-2-1	○	-	○	○	-	-
87	东泉丘 4 丁目第 2 公园	东泉丘 4-20-5	-	-	-	○	-	-

刀根山、萤池、箕轮、克明、大池、樱塚、南樱塚、原田 小学校区



... 标有此标志处是小学



□避难场所一览表

刀根山小学校区

No.	避难场所名称	地址	A	B	C	D	E	F
88	● 刀根山小学	刀根山 5-2-1	○	-	○	○	-	-
89	● 刀根山高中	刀根山 6-9-1	-	-	-	○	-	-
90	● 刀根山儿童园	刀根山 6-1-15	○	-	○	-	-	-
91	● 阿特里欧刀根山儿童园	刀根山 4-1-1	-	-	-	-	-	-
92	刀根山公园	刀根山元町 7	-	-	-	○	-	-
93	山池公园	刀根山 6-9	-	-	-	○	-	-

萤池小学校区

No.	避难场所名称	地址	A	B	C	D	E	F
94	● 萤池小学	萤池中町 1-15-1	○	-	○	○	-	-
95	● 第十八中学	萤池中町 4-7-1	○	-	○	○	-	-
96	● 萤池儿童园	萤池西町 1-18-5	○	-	○	-	-	-
97	● 萤池人权和平中心	萤池北町 2-3-1	○	-	○	-	-	-
98	● 萤池中心	萤池中町 1-1-1	○	○	○	-	-	-
99	萤池公园	萤池中町 4-2	-	-	-	○	-	-
100	麻田公园	萤池中町 1-10	-	-	-	○	-	-
101	萤池北青少年运动广场	萤池北町 3-3	-	-	-	○	-	-

箕轮小学校区

No.	避难场所名称	地址	A	B	C	D	E	F
102	● 箕轮小学	箕轮 1-1-1	○	-	○	○	-	-
103	● 走井中心	走井 1-21-9	○	-	○	-	-	-
104	● 箕轮中心	箕轮 1-20-1	○	-	○	-	-	-
105	山之上公园	山ノ上町 7	-	-	-	○	-	-
106	玉井町西公园	玉井町 3-9	-	-	-	○	-	-
107	久保公园	玉井町 3-11	-	-	-	○	-	-
108	箕轮 3 丁目公园	箕轮 3-7	-	-	-	○	-	-
109	走井 2 丁目空港广场	走井 2-15	-	-	-	○	-	-
110	KICONA 丰中南店	走井 2-11-7	○	-	○	-	-	-

克明小学校区

No.	避难场所名称	地址	A	B	C	D	E	F
111	● 克明小学	冈町北 3-4-1	○	-	○	○	-	-
112	● 第五中学	立花町 1-10-1	○	-	○	○	-	-
113	● 阔莫碧诺莫里	冈町北 3-5-18	-	-	-	-	-	-
113	● 冈町图书馆	冈町北 3-4-2	○	-	○	-	-	-
114	● 托莫塔其儿童园	冈町北 3-13-7	○	-	○	-	-	-
115	● 山之上中心	宝山町 7-5	○	-	○	-	-	-

A…洪水 B…悬崖塌陷 C…满潮 D…地震 E…海啸 F…大火灾

No.	避难场所名称	地址	A	B	C	D	E	F
116	森木公园	冈町北 3-13	-	-	-	○	-	○

大池小学校区

No.	避难场所名称	地址	A	B	C	D	E	F
117	● 大池小学	本町 1-7-12	○	-	○	○	-	-
118	● 本町儿童园	本町 5-8-52	○	-	○	-	-	-
119	观音池公园	本町 5-7	-	-	-	○	-	-
120	稻荷山公园	本町 7-2	-	-	-	○	-	-
121	本町北公园	本町 9-10	-	-	-	○	-	-

樱冢小学校区

No.	避难场所名称	地址	A	B	C	D	E	F
122	● 樱冢小学	北樱冢 2-6-1	○	-	○	○	-	-
123	● 生活信息中心生活馆	北樱冢 2-2-1	○	-	○	-	-	-
124	● 樱冢高中	中樱冢 4-1-1	-	-	-	○	-	-
125	● 樱冢保育园	中樱冢 2-9-24	-	-	-	-	-	-
126	● 地域共生中心	中樱冢 2-28-7	○	-	○	-	-	-
127	大曾公园	北樱冢 4-6	-	-	-	○	-	○
128	大门公园	北樱冢 1-3	-	-	-	○	-	○


南樱冢小学校区

No.	避难场所名称	地址	A	B	C	D	E	F
129	樱冢公园	中樱冢 2-25	-	-	-	○	-	-
130	● 南樱冢小学	南樱冢 2-2-1	○	-	○	○	-	-
131	萩之寺公园	南樱冢 1-12, 1-24	-	-	-	○	-	-
132	大冢公园	中樱冢 4-15	-	-	-	○	-	-
133	下原公园	中樱冢 5-20	-	-	-	○	-	-

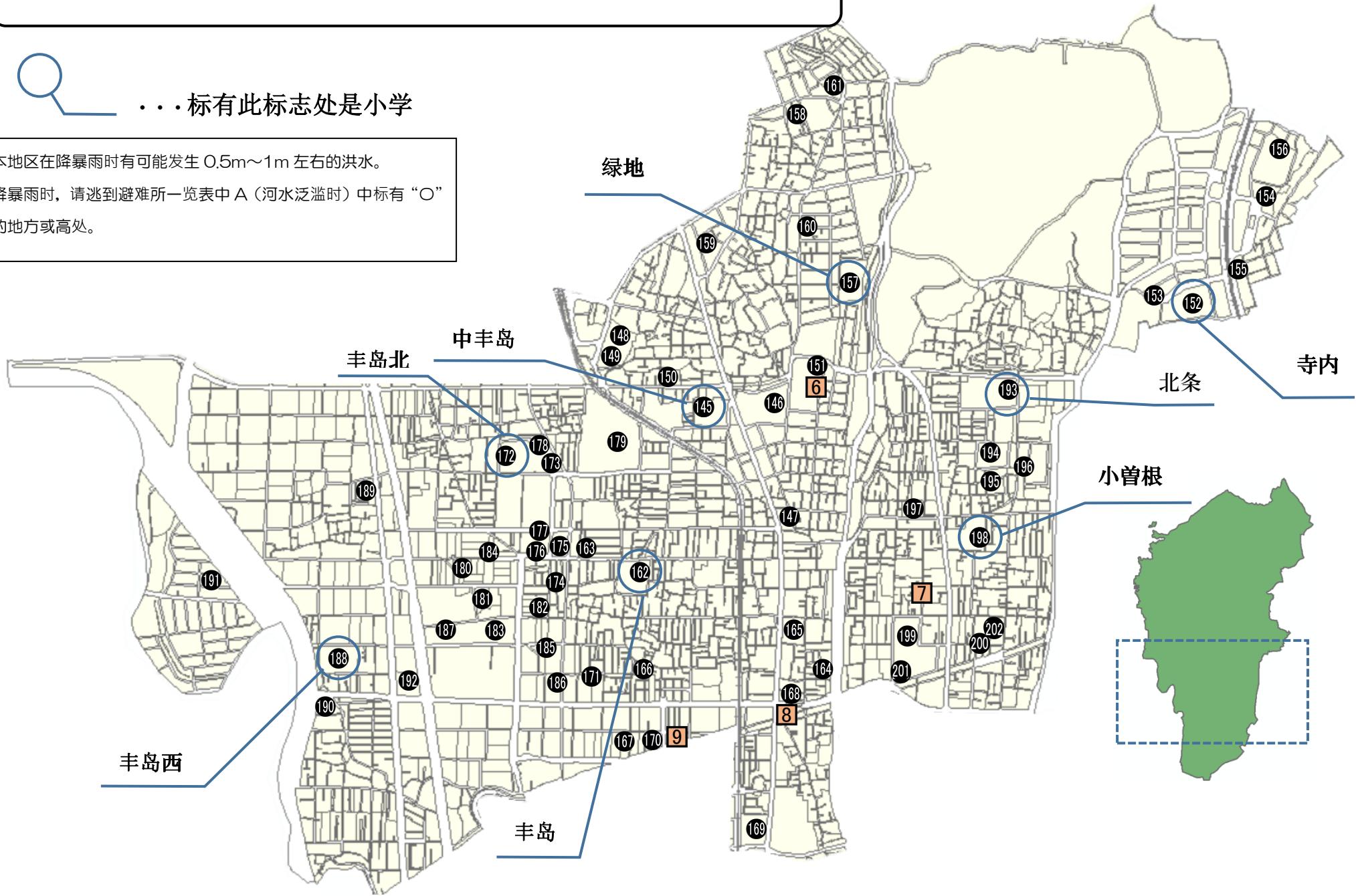
原田小学校区

No.	避难场所名称	地址	A	B	C	D	E	F
134	● 原田小学	原田元町 1-17-1	○	-	○	○	-	-
135	● 第一中学	曾根西町 1-6-1	○	-	○	○	-	-
136	● 原田儿童园	原田元町 2-22-1	○	-	○	-	-	-
137	● 胜部中心	胜部 1-5-8	○	-	○	-	-	-
138	● 原田中心	原田元町 3-14-33	-	-	-	-	-	-
139	● 曾根西中心	曾根西町 4-5-1	○	○	○	-	-	-
140	原田公园	原田元町 1-11	-	-	-	○	-	-
141	谷田公园	冈町南 1-7, 2-6	-	-	-	○	-	-
142	胜部 3 丁目儿童游乐园	胜部 3-7	-	-	-	○	-	-
143	胜部广场	胜部 2-8	-	-	-	○	-	-

中丰岛、寺内、绿地、丰岛北、丰岛西、丰岛、北条、小曾根 小学校区

 ... 标有此标志处是小学

本地区在降暴雨时有可能发生 0.5m~1m 左右的洪水。
降暴雨时，请逃到避难所一览表中 A（河水泛滥时）中标有“○”的地方或高处。



□避难场所一览表

A…洪水 B…悬崖塌陷 C…满潮 D…地震 E…海啸 F…大火灾

中丰岛小学校区

No.	避难场所名称	地址	A	B	C	D	E	F
145	● 中丰岛小学	曾根东町 6-13-1	○	—	○	○	—	—
146	● 第四中学	服部本町 4-5-7	○	—	○	○	—	—
147	● 服部儿童园	服部本町 2-5-7	○	—	○	—	—	—
148	● 阿库阿文化厅	曾根东町 3-7-1	○	—	○	—	—	—
149	● 中央公民馆	曾根东町 3-7-3						
150	● 曾根东中心	曾根东町 5-13-12	○	—	○	—	—	—
151	● 服部图书馆	服部本町 5-2-8	○	—	○	—	—	—

寺内小学校区

No.	避难场所名称	地址	A	B	C	D	E	F
152	● 寺内小学	寺内 2-15-1	○	—	○	○	—	—
153	● 寺内儿童园	寺内 1-12-1	○	—	○	—	—	—
154	寺内北公园	东寺内町 13	—	—	—	○	—	—
155	寺内南公园	东寺内町 10	—	—	—	○	—	—
156	寺内配水场用地	东寺内町 15	—	—	—	○	—	—

绿地小学校区

No.	避难场所名称	地址	A	B	C	D	E	F
157	● 绿地小学	城山町 4-1-1	○	○	○	○	—	—
158	住吉公园	长兴寺北 2-3	—	—	—	○	—	—
159	长兴寺公园	长兴寺南 1-5	—	—	—	○	—	—
160	长兴寺南公园	长兴寺南 4-6	—	—	—	○	—	—
161	血池公园	南桜塚 4-19	—	—	—	○	—	—

丰岛小学校区

No.	避难场所名称	地址	A	B	C	D	E	F
162	● 丰岛小学	服部西町 3-6-5	○	—	○	○	—	—
163	● 丰岛保育园	服部西町 3-5-12	—	—	—	—	—	—
164	● 梦之鸟保育园	服部南町 5-6-9	—	—	—	—	—	—
165	● 服部南中心	服部南町 4-1-15	—	—	—	—	—	—
166	● 服部寿中心	服部寿町 2-19-9	—	—	—	—	—	—
167	穗积南公园	穗积 1-8	—	—	—	○	—	—
168	● 儿童发达支援中心	稻津町 1-1-20	—	—	—	—	—	—
169	樱广场	稻津町 1-11-1	—	—	—	○	—	—
170	● 穗积南中心	穗积 1-9-1	—	—	—	—	—	—
171	福雷阿依绿地游戏广场	服部寿町 3-11	—	—	—	○	—	—

丰岛北小学校区

No.	避难场所名称	地址	A	B	C	D	E	F
172	● 丰岛北小学	曾根南町 2-19-1	○	—	○	○	—	—
173	● 丰岛儿童园	曾根南町 2-19-2	—	—	—	—	—	—
174	● 穗积中心	服部西町 4-1-15	—	—	—	—	—	—
175	● 丰岛体育馆	服部西町 4-12-1	○	—	○	—	—	—
176	● 青少年交流文化馆“气息”	服部西町 4-13-1	○	—	○	—	—	—
177	● 武道馆希比奇	服部西町 4-13-2	○	—	○	—	—	—
178	● 丰岛北中心	曾根南町 2-19-16	—	—	—	—	—	—
179	丰岛公园	曾根南町 1-4	—	—	—	○	—	○
180	福雷阿依绿地草坪广场-1	服部西町 5-7	—	—	—	○	—	—
181	福雷阿依绿地草坪广场-2	服部西町 5-20	—	—	—	○	—	○
182	福雷阿依绿地游戏广场-2	服部西町 4-7	—	—	—	○	—	—
183	福雷阿依绿地草坪广场-3	服部寿町 5-56	—	—	—	○	—	—
184	丰岛温水游泳池、停车场	服部西町 5-1, 5-5	—	—	—	○	—	○
185	福雷阿依绿地少年棒球场	服部西町 4-1	—	—	—	○	—	○
186	福雷阿依地网球场、停车场	服部西町 4-7	—	—	—	○	—	○
187	皇家中心丰中	服部寿町 5-92-1	○	—	○	—	—	—

丰岛西小学校区

No.	避难场所名称	地址	A	B	C	D	E	F
188	● 丰岛西小学	上津岛 3-4-1	○	—	○	○	—	—
189	● 利仓中心	利仓 1-5-6	—	—	—	—	—	—
190	● 上津岛中心	上津岛 2-14-36	—	—	—	—	—	—
191	● 利仓西中心	利仓西 1-4-22	—	—	—	—	—	—
192	KICONA 上津岛店	上津岛 3-11-25	○	—	○	—	—	—

北条小学校区

No.	避难场所名称	地址	A	B	C	D	E	F
193	● 北条小学	北条町 2-16-1	○	—	○	○	—	○
194	● 第十六中学	北条町 3-18-1	○	—	○	○	—	—
195	● 小曾根儿童园	北条町 3-15-1	—	—	—	—	—	—
196	北条公园	北条町 3-17	—	—	—	○	—	—
197	北条西公园	北条町 1-24	—	—	—	○	—	—

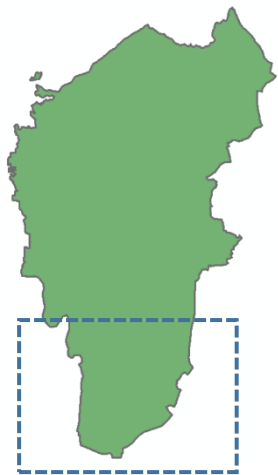
小曾根小学校区

No.	避难场所名称	地址	A	B	C	D	E	F
198	● 小曾根小学	小曾根 1-2-1	○	—	○	○	—	—
199	● 第十二中学	浜 2-14-1	○	—	○	○	—	○
200	● 小曾根中心	小曾根 1-18-30	—	—	—	—	—	—
201	● 浜中心	浜 2-14-2	—	—	—	—	—	—
202	小曾根公园	小曾根 1-17	—	—	—	○	—	—

岛田、野田、高川、丰南、庄内、庄内南、千成、庄内西 小学校区

本地区，一降暴雨，就有发生 1 米以上的洪水、内水泛滥的可能性。特别是南部地区，有可能发生 2 米以上的洪水。
下暴雨时，请逃到避难所一览表中 A（河水泛滥时）标有“○”的地方，或高处。

... 标有此标志处是小学



□避难场所一览表

岛田小学校区

No.	避难场所名称	地址	A	B	C	D	E	F
202	● 岛田小学	庄内荣町 2-20-1	○	—	○	○	—	—
203	● 第七中学	庄内荣町 5-10-1	○	—	○	○	—	○
204	● 乡土资料馆	庄内荣町 5-4-14	—	—	—	—	—	—
205	● 岛田儿童园	庄内荣町 3-12-18	—	—	—	—	—	—
	● 岛田中心		—	—	—	—	—	
206	● 庄内宝中心	庄内宝町 1-6-10	—	—	—	—	—	—
207	庄内公园	庄内荣町 4-6	—	—	—	○	—	—

野田小学校区

No.	避难场所名称	地址	A	B	C	D	E	F
208	● 旧野田小学	野田町 1-1	○	—	○	○	—	—
209	● 庄内樱学园中学	野田町 8-1	○	—	○	○	—	○
210	● 野田儿童园	野田町 1-2	—	—	—	—	—	—
	● 野田中心		—	—	—	—	—	
211	● 庄内东中心	庄内东町 3-7-15	—	—	—	—	—	—
212	● 庄内体育馆	野田町 4-1	—	—	—	—	—	—
	● 蔷薇文化厅		—	—	—	—	—	
213	● 庄内幸中心	庄内幸町 1-6-8	—	—	—	—	—	—
214	岛田公园	庄内幸町 1-12	—	—	—	○	—	—
215	庄内北公园	庄内幸町 1-6	—	—	—	○	—	—
216	野田中央公园	野田町 9	—	—	—	○	—	○

高川小学校区

No.	避难场所名称	地址	A	B	C	D	E	F
217	● 高川小学	丰南町东 1-1-1	○	—	○	○	—	—
218	● 高川儿童园、高川中心	小曾根 4-7-1	—	—	—	—	—	—
	● 高川儿童园、高川中心		—	—	—	—	—	
219	● 高川综合设施 (高川图书馆、高川体育室)	丰南町东 1-1-2	—	—	—	—	—	—
220	● 丰南西中心	丰南町西 1-20-7	—	—	—	—	—	—
221	小曾根南公园	小曾根 5-8	—	—	—	○	—	—
222	丰南东公园	丰南町东 3-9	—	—	—	○	—	—

丰南小学校区

No.	避难场所名称	地址	A	B	C	D	E	F
223	● 丰南小学	丰南町西 2-19-1	○	—	○	○	—	—
224	● 丰南西儿童园	丰南町西 4-16-1	—	—	—	—	—	—
	● 丰南会馆		—	—	—	—	—	
225	● 丰南东中心	丰南町东 4-6-10	—	—	—	—	—	—
226	万代 丰中 丰南店	丰南町东 3-1-20	○	—	○	—	—	—
227	CHAMPION 丰中店	丰南町东 4-8-13	○	—	○	—	—	—

A…洪水 B…悬崖塌陷 C…满潮 D…地震 E…海啸 F…大火灾

庄内小学校区

No.	避难场所名称	地址	A	B	C	D	E	F
228	● 庄内市民中心	庄内幸町 5-8-1	—	—	—	—	—	—
229	西町公园	庄内西町 4-17	—	—	—	○	—	—
230	庄内东公园	庄内东町 6-14	—	—	—	○	—	—
231	庄内幸町广场	庄内幸町 3-12	—	—	—	○	—	—
232	丰中庄内永旺梦乐城	庄内西町 5-1-22	○	—	○	—	—	○
233	● 庄内樱花学园	庄内幸町 4-29-2	○	—	○	○	—	—

庄内南小学校区

No.	避难场所名称	地址	A	B	C	D	E	F
234	● 庄内南小学	大黑町 1-2-15	○	—	○	○	—	—
235	● 荣町儿童园	岛江町 1-3-9-101	—	—	—	—	—	—
236	大黑町公园	大黑町 2-15	—	—	—	○	—	—
237	● 庄内南中心	大黑町 3-13-18	—	—	—	—	—	—
238	● 日出中心	日出町 1-2-18	—	—	—	—	—	—
239	大黑町南公园	大黑町 3-13	—	—	—	○	—	—
240	岛江北公园	岛江町 1-3	—	—	—	○	—	—

千成小学校区

No.	避难场所名称	地址	A	B	C	D	E	F
241	● 千成小学	千成町 2-2-65	○	—	○	○	—	—
242	● 三国中心	三国 1-3-15	—	—	—	—	—	—
243	● 千成中心	千成町 2-4-28	—	—	—	—	○	—
244	菰江公园	三和町 3-3	—	—	—	○	—	○
245	ALGO7	神州町 1-15	○	—	○	—	—	—

庄内西小学校区

No.	避难场所名称	地址	A	B	C	D	E	F
246	● 庄内西小学	庄本町 4-1-10	○	—	○	○	—	—
247	● 庄内西儿童园	二叶町 1-17-1	—	—	—	—	—	—
248	● 庄本综合设施	庄本町 3-1-17	—	—	—	—	—	—
249	● 大岛中心	大岛町 2-19-12	—	—	—	—	○	—
250	绿色体育中心(神崎川公园)	大岛町 3-9	○	—	○	○	—	○
251	● 绿色体育中心 米紫伯诺哈娜	大岛町 3-9-2-1	○	—	○	—	—	—
252	庄本公园	庄本町 3-7	—	—	—	○	—	—
253	二叶町北第2公园	二叶町 2-16	—	—	—	○	—	—
254	神崎川日光哈伊兹	大岛町 3-11-20	○	—	○	—	○	—
255	KICONA 丰中高速公路出入口店	庄内宝町 2-8-30	○	—	○	—	○	—

丰中国际交流协会 Facebook

丰中国际交流协会在 Facebook 上

用各国语言传播信息。

英语	韩国、朝鲜语	中文
		
西班牙语	泰国语	印度尼西亚语
		
菲律宾语	越南语	尼泊尔语
		

遇到困难的时候・・・

遇到什么困难时，请打电话。

<丰中国际交流中心> 电话:06-6643-4343

○对外国人或祖籍是外国的人，给与各种支援。

<面向外国人的市政指南、咨询窗口> 电话:06-6858-2730

○提供在丰中市政府办理手续等翻译服务。

发行年月：2024年3月
编辑发行：丰中市人权政策科

